



FINANZAS

SECRETARÍA DE FINANZAS



BALANCÁN
TIERRA DE OPORTUNIDADES



DIRECCION DE PROGRAMACION

Matriz de Marco Lógico Enviada

Municipio: Balancán

Clave Programática: Registro de Identificación de Pob.

Nivel	Objetivo	Indicador	Medio de Verificación	Supuesto
Fin	Contribuir a que todos los Balancanences cuenten con documentos que avalen su identidad, mediante un registro civil moderno y efectivo.	<p>Nombre: Porcentaje de Personas con Documentos de Identidad Personal en el Municipio de Balancán.</p> <p>Definición: Este Indicador Mostrará el Porcentaje de Personas en el Municipio de Balancán Que Cuentan con Documentos de Identificación Estratégico.</p> <p>Tipo: Estratégico.</p> <p>Dimensión: Eficacia</p> <p>Ambito: Impacto</p> <p>Método de Cálculo: Numero de Personas con Documentos de Identidad Personal en el Municipio de Balancán en el Año N, Entre el Total de la Población del Municipio de Balancán en el Año, el Resultado Multiplicado por Cien.</p> <p>Algoritmo: $PPC = (PD/TPN) * 100$ DONDE: PPC= PORCENTAJE DE PERSONAS CON DOCUMENTOS DE IDENTIDAD PERSONAL EN EL MUNICIPIO DE BALANCAN. PD= NUMERO DE PERSONAS CON DOCUMENTOS DE IDENTIDAD PERSONAL EN EL MUNICIPIO DE BALANCAN EN EL AÑO N. N.D.</p> <p>Valor Línea Base: N.D.</p> <p>Año Línea Base: 2018</p> <p>Periodicidad: Anual</p> <p>Periodos/Metas: <i>el</i></p>	<p>Nombre: Registros Internos de Registro Civil.</p> <p>Area Responsable: Registro Civil.</p> <p>Disponibilidad: Publica</p> <p>Unidad de Análisis: Personas</p> <p>Cobertura y Desagregación Geográfica: Municipal</p> <p>Periodicidad: Anual</p> <p>Fecha de Publicación: Primer Mes del Año Inmediato Posterior</p>	Los ciudadanos asisten a solicitar sus documentos de identidad al registro civil.

080080



DIRECCION DE PROGRAMACION

Matriz de Marco Lógico Enviada

Municipio: **Balancán**

Clave Programática: Registro de Identificación de Pob.

Nivel	Objetivo	Indicador	Medio de Verificación	Supuesto
Proposito	Personas con error en actas y no registradas ante el registro civil disponen de documentos que avalen su identidad.	<p>Nombre: Porcentaje de Personas Registradas en el Año.</p> <p>Definición: Este Indicador Mostrará el Porcentaje de Personas Nacidas en el Municipio de Balancán Que Se Registran en el Mismo Estratégico</p> <p>Tipo: Eficacia</p> <p>Dimensión: Impacto</p> <p>Ambito: Numero de Personas Registradas en el Año N, Entre el Total de Personas Nacidas en el Municipio en el Año N, el Resultado Multiplicado por Cien.</p> <p>Método de Cálculo: $PPB = (PR/TPN) \cdot 100$</p> <p>Algoritmo: DONDE: PPB= PORCENTAJE DE PERSONAS BENEFICIADAS CON DOCUMENTOS DE IDENTIDAD PERSONAL. PR= NUMERO DE PERSONAS REGISTRADAS EN EL AÑO N. TPN= TOTAL DE PERSONAS NACIDAS EN EL MUNICIPIO EN EL AÑO N. N.D.</p> <p>Valor Línea Base: 2018</p> <p>Año Línea Base: Anual</p> <p>Periódidad: Anual</p> <p>Periodos/Metas:</p>	<p>Nombre: Reporte Interno de Registro Civil.</p> <p>Area Responsable: Registro Civil</p> <p>Disponibilidad: Publica</p> <p>Unidad de Análisis: Personas</p> <p>Cobertura y Desagregación Geográfica: Municipal</p> <p>Periodicidad: Anual</p> <p>Fecha de Publicación: Primer Mes del Año Inmediato Posterior</p>	Los ciudadanos acuden al Registro Civil a solicitar las correcciones pertinentes.



DIRECCION DE PROGRAMACION

Matriz de Marco Lógico Enviada

Municipio: **Balancán**

Clave Programática: Registro de Identificación de Pob.

Nivel	Objetivo	Indicador	Medio de Verificación	Supuesto
Componente	Documentos de identificación Personal Otorgados.	<p>Nombre: Porcentaje Actas Entregadas</p> <p>Definición: Este Indicador Mostrará el Porcentaje de Acta Entregadas a Solicitante con Respecto Al Total de Solicitantes en el Municipio de Gestión</p> <p>Tipo: Eficacia</p> <p>Dimensión: Servicios</p> <p>Ambito: Numero de Actas Entregadas Entre el Total de Actas Solicitadas, el Resultado Multiplicado por Cien.</p> <p>Método de Cálculo: $PAE = (AE/AS) * 100$</p> <p>Algoritmo: DONDE: PAE= PORCENTAJE ACTAS ENTREGADAS. AE= NÚMERO DE ACTAS ENTREGADAS. AS= TOTAL DE ACTAS SOLICITADAS.</p> <p>Valor Línea Base: N.D.</p> <p>Año Línea Base: 2018</p> <p>Periodicidad: Semestral</p> <p>Periodos/Metas:</p>	<p>Nombre: Reporte Interno de Registro Civil.</p> <p>Area Responsable: Registro Civil</p> <p>Disponibilidad: Publica</p> <p>Unidad de Análisis: Personas</p> <p>Cobertura y Desagregación Geográfica: Municipal</p> <p>Periodicidad: Anual</p> <p>Fecha de Publicación: Primer Mes del Año Inmediato Posterior</p>	Los ciudadanos le dan importancia al problema y cuentan con el interés para realizar el tramite.



DIRECCION DE PROGRAMACION

Matriz de Marco Lógico

Municipio: **Balancán**

Clave Programática: Registro de Identificación de Pob.

Nivel	Objetivo	Indicador	Medio de Verificación	Supuesto
Actividad	Realización de campañas asentamientos colectivos en comunidades lejanas.	<p>Nombre Porcentaje de Atención a Solicitantes</p> <p>Definición Este Indicador Muestra el Porcentaje de Personas Atendidas a Través de Campañas de Asentamientos Colectivos en</p> <p>Tipo Gestión</p> <p>Dimensión Eficacia</p> <p>Ambito Procesos</p> <p>Método de Cálculo Numero de Personas Atendidas en Comunidades Lejanas Entre el Total de Personas Solicitantes, el Resultado Multiplicado por Cien.</p> <p>Algoritmo $PAS = (PR/TPN) * 100$ DONDE: PAS= PORCENTAJE ATENCIÓN A SOLICITANTES. PB= NUMERO DE PERSONAS ATENDIDAS EN COMUNIDADES LEJANAS TPS= TOTAL DE PERSONAS SOLICITANTES.</p> <p>Valor Línea Base N.D.</p> <p>Año Línea Base 2018</p> <p>Periodicidad Anual</p> <p>Periodos/Metas</p>	<p>Nombre Reportes Administrativos del Registro Civil.</p> <p>Area Responsable Registro Civil</p> <p>Disponibilidad Publica</p> <p>Unidad de Análisis Personas</p> <p>Cobertura y Desagregación Geográfica Municipal</p> <p>Periodicidad Trimestral</p> <p>Fecha de Publicación Mes Inmediato Posterior Al Trimestre en Cuestión</p>	Se cuentan con los recursos programados con oportunidad y suficiencia.

000083



Matriz de Marco Lógico

Municipio: **Balancán**

Clave Programática: **Registro de Identificación de Pob.**

Nivel	Objetivo	Indicador	Medio de Verificación	Supuesto
Actividad	Realización de campañas de asentamientos extemporáneos (1-13 años).	<p>Nombre Porcentaje de Atención a Solicitantes</p> <p>Definición Este Indicador Mostrará el Porcentaje de Personas Atendidas por Asentamientos Extemporáneos, con Respecto Al Total de Gestión</p> <p>Tipo Eficacia</p> <p>Dimensión Procesos</p> <p>Método de Cálculo Numero de Personas Atendidas por Asentamientos Extemporáneos Entre el Total de Personas Solicitantes, el Resultado Multiplicado por Cien.</p> <p>Algoritmo $PAS = (PR/TPN) * 100$ DONDE: PAS= PORCENTAJE ATENCIÓN A SOLICITANTES. PB= NUMERO DE PERSONAS ATENDIDAS POR ASENTAMIENTOS EXTEMPORÁNEOS. TPS= TOTAL DE PERSONAS SOLICITANTES.</p> <p>Valor Línea Base N.D.</p> <p>Año Línea Base 2018</p> <p>Periodicidad Anual</p> <p>Periodos/Metas</p>	<p>Nombre Reportes Administrativos del Registro Civil.</p> <p>Area Responsable Registro Civil</p> <p>Disponibilidad Publica</p> <p>Unidad de Análisis Personas</p> <p>Cobertura y Desagregación Geográfica Municipal</p> <p>Periodicidad Trimestral</p> <p>Fecha de Publicación Mes Inmediato Posterior Al Trimestre en Cuestión</p>	Se cuentan con los recursos programados con oportunidad y suficiencia.



DIRECCION DE PROGRAMACION

Matriz de Marco Lógico

Municipio: **Balancán**

Clave Programática: Registro de Identificación de Pob.

Nivel	Objetivo	Indicador	Medio de Verificación	Supuesto
Actividad	Realización de campañas de corrección de actas de nacimiento.	<p>Nombre Porcentaje de Atención a Solicitantes</p> <p>Definición Este Indicador Mostrará el Porcentaje de Personas con Actas Corregidas, con Respecto Al Total de Solicitantes en el Gestión</p> <p>Tipo Eficacia</p> <p>Dimensión Procesos</p> <p>Método de Cálculo Numero de Personas con Actas Corregidas Entre el Total de Personas Solicitantes, el Resultado Multiplicado por Cien.</p> <p>Algoritmo $PAS = (PR/TPN) * 100$ DONDE: PAS= PORCENTAJE ATENCIÓN A SOLICITANTES. PB= NUMERO DE PERSONAS CON ACTAS CORREGIDAS. TPS= TOTAL DE PERSONAS SOLICITANTES.</p> <p>Valor Línea Base N.D.</p> <p>Año Línea Base 2018</p> <p>Periodicidad Anual</p> <p>Periodos/Metas</p>	<p>Nombre Reporte Interno de Registro Civil.</p> <p>Area Responsable Registro Civil</p> <p>Disponibilidad Publica</p> <p>Unidad de Análisis Personas</p> <p>Cobertura y Desagregación Geográfica Municipal</p> <p>Periodicidad Trimestral</p> <p>Fecha de Publicación Mes Inmediato Posterior Al Trimestre en Cuestión</p>	Se cuentan con los recursos programados con oportunidad y suficiencia.



Matriz de Marco Lógico Enviada

Municipio: **Balancán**

Clave Programática: **Desarrollo Agrícola**

Nivel	Objetivo	Indicador	Medio de Verificación	Supuesto
Fin	Contribuir al incremento de las garantías de seguridad alimentaria en el municipio y el estado, mediante una mayor productividad agrícola.	<p>Nombre Índice de Producción de Alimentos Agrícolas.</p> <p>Definición Del Total de Hectareas Agrícolas Sembradas con los Principales Cultivos Cíclicos en el Ciclo, el Indicador Muestra la Relación Estratégico</p> <p>Tipo</p> <p>Dimensión Eficacia</p> <p>Ambito Impacto</p> <p>Método de Cálculo Total de Hectareas Agrícolas Cosechadas con Principales Cultivos Cíclicos Divididas Entre el Total de Hectareas Agrícolas Sembradas con Principales Cultivos Cíclicos; el Resultado Multiplicado por Cien.</p> <p>Algoritmo $IPA = (HAC / HAS) \times 100$ HCT <= 25 MIL HECTAREAS</p> <p>DONDE: IPA (ÍNDICE DE PRODUCTIVIDAD AGRÍCOLA) HAC (TOTAL DE HECTAREAS AGRÍCOLAS COSECHADAS CON PRINCIPALES CULTIVOS CÍCLICOS) HAS (TOTAL DE HECTAREAS AGRÍCOLAS SEMBRADAS CON PRINCIPALES CULTIVOS CÍCLICOS)</p> <p>Valor Línea Base Índice de productividad del 72%, con 22,374 hectareas cosechadas.</p> <p>Año Línea Base 2018</p> <p>Periodicidad Trianual</p> <p>Periodos/Metas</p>	<p>Nombre Estadística de la Producción Agrícola</p> <p>Area Responsable Servicio de Información Agroalimentaria y Pesquera (Siap)</p> <p>Disponibilidad Pública</p> <p>Unidad de Análisis Porcentaje</p> <p>Cobertura y Desagregación Geográfica Municipal</p> <p>Periodicidad Anual</p> <p>Fecha de Publicación</p>	<p>La administración municipal mantiene acuerdos y convenios firmados con los dos ordenes de gobierno para implementar acciones que contribuyan a incrementar la productividad agrícola.</p> <p>Participación activa y comprometida del sector productivo en el campo.</p>



DIRECCION DE PROGRAMACION

Matriz de Marco Lógico Enviada

Municipio: **Balancán** Clave Programática: **Desarrollo Agrícola**

Nivel	Objetivo	Indicador	Medio de Verificación	Supuesto
<p>Proposito</p>	<p>Las y los productores agrícolas en el municipio de Balancán, incrementan la capacidad productiva de las unidades agrícolas.</p>	<p>Nombre Porcentaje de Incremento del Valor de la Producción de Alimentos Agrícolas</p> <p>Definición Del Valor de Producción Total de Cada Cultivo Cíclico Principal el Indicador Mide el Porcentaje de Incremento en Relación con Estratégico</p> <p>Tipo Eficacia</p> <p>Dimensión Impacto</p> <p>Ambito Suma de los Valores de Producción en el Periodo Actual Entre la Suma de los Valores de Producción de Año Base. Al Resultado Obtenido Restar la Unidad y Multiplicar por Cien.</p> <p>Método de Cálculo $IP = \frac{(VP1 \times VP11 + VP2 \times VP21 + \dots + VPn \times VPn1) \times 100}{VP}$ DONDE: IP (ÍNDICE DE INCREMENTO DE VALOR DE LA PRODUCCIÓN DE ALIMENTOS AGRÍCOLAS) VP1, VP2, VP3 ... (VALOR DE PRODUCCIÓN DE CADA ALIMENTO AGRÍCOLA EN EL PERÍODO) VP11, VP21, VP31 ... (VALOR DE PRODUCCIÓN DE CADA ALIMENTO AGRÍCOLA EN EL AÑO BASE)</p>	<p>Nombre Estadística de la Producción Agrícola</p> <p>Area Responsable Servicio de Información Agroalimentaria y Pesquera (Siap)</p> <p>Disponibilidad Pública</p> <p>Unidad de Análisis Porcentaje</p> <p>Cobertura y Desagregación Geográfica Municipal</p> <p>Periodicidad Anual</p> <p>Fecha de Publicación</p>	<p>Existen las condiciones de estabilidad climatológica, de suelo, zoonositarias y de mercado.</p>
<p>Valor Línea Base</p> <p>Año Línea Base</p> <p>Periodicidad</p> <p>Periodos/Metas</p>	<p>Valor de la producción de los principales alimentos agrícolas \$339,131,568.10</p> <p>2018</p> <p>Anual</p>	<p>7</p>		



DIRECCION DE PROGRAMACION

Matriz de Marco Lógico

Municipio: **Balancán**

Clave Programática: **1011001001**

Nivel	Objetivo	Indicador	Medio de Verificación	Supuesto
Componente	Apoyos a productores agrícolas otorgados.	<p>Nombre: Porcentaje de Apoyos Otorgados</p> <p>Definición: Del Total de Solicitudes de Apoyo de las Y Los Productores Agrícolas Recibidas, El Indicador Mide el Porcentaje de Apoyos Que Gestión</p> <p>Tipo: Gestión</p> <p>Dimensión: Eficacia</p> <p>Ambito: Productos</p> <p>Método de Cálculo: Total de Apoyos Otorgados a Productores(As) Atendidas Divididas Entre el Total de Solicitudes de Apoyo a Productores(As) Recibidas; el Resultado Multiplicado por Cien.</p> <p>Algoritmo: $PAO = (AOT / SAR) \times 100$ DONDE: PAO (PORCENTAJE DE APOYOS OTORGADOS). AOT (TOTAL DE APOYOS OTORGADOS A PRODUCTORES(AS)). SAR (TOTAL SOLICITUDES DE APOYO A PRODUCTORES(AS) RECIBIDAS).</p> <p>Valor Línea Base: S/D</p> <p>Año Línea Base:</p> <p>Periodicidad: Semestral</p> <p>Periodos/Metas:</p>	<p>Nombre: Base de Datos Internas de la Dirección de Desarrollo.</p> <p>Area Responsable: Direccion de Desarrollo</p> <p>Disponibilidad: Publica</p> <p>Unidad de Análisis: Porcentaje</p> <p>Cobertura y Desagregación Geográfica: Municipal</p> <p>Periodicidad: Trimestral</p> <p>Fecha de Publicación: Mes Inmediato Posterior Al Trimestre Que Se Verifica</p>	<p>Existen las condiciones de estabilidad climatológica, de suelo, y acceso.</p> <p>Las y los productores apropian del programa, cumplen sus reglas y hacen buen uso de los recursos.</p>



DIRECCION DE PROGRAMACION

Matriz de Marco Lógico Enviada

Municipio: **Balancán**

Clave Programática: Desarrollo Agrícola

Nivel	Objetivo	Indicador	Medio de Verificación	Supuesto
Actividad	Entrega de mecanización para el establecimiento de praderas.	<p>Nombre: Porcentaje de Apoyos Otorgados</p> <p>Definición: Del Total de Solicitudes de Apoyo de las y los Productores Agrícolas Recibidas, el Indicador Mide el Porcentaje de Apoyos Que</p> <p>Tipo: Gestión</p> <p>Dimensión: Eficacia</p> <p>Ambito: Resultados</p> <p>Método de Cálculo: Total de Apoyos Otorgados a Productores(As) Atendidas Divididas Entre el Total de Solicitudes de Apoyo a Productores(As) Recibidas; el Resultado Multiplicado por Cien.</p> <p>Algoritmo: $PAO = (AOT / SAR) \times 100$ DONDE: PAO (PORCENTAJE DE APOYOS OTORGADOS) AOT (TOTAL DE APOYOS OTORGADOS A PRODUCTORES(AS)) SAR (TOTAL SOLICITUDES DE APOYO A PRODUCTORES(AS) RECIBIDAS)</p> <p>Valor Línea Base: S/D</p> <p>Año Línea Base: 2018</p> <p>Periodicidad: Trimestral</p> <p>Periodos/Metas:</p>	<p>Nombre: Registros Internos Validados.</p> <p>Area Responsable: Direccion de Desarrollo</p> <p>Disponibilidad: Publica</p> <p>Unidad de Análisis: Porcentaje</p> <p>Cobertura y Desagregación Geográfica: Municipal</p> <p>Periodicidad: Trimestral</p> <p>Fecha de Publicación: Mes Inmediato Posterior Al Trimestre Que Se Verifica</p>	<p>Existen las condiciones de estabilidad climatológica, de suelo, y acceso.</p> <p>Las y los productores apropian del programa, cumplen sus reglas y hacen buen uso de los recursos.</p>



DIRECCION DE PROGRAMACION

Matriz de Marco Lógico Enviada

Municipio: **Balancán**

Clave Programática: Desarrollo Agrícola

Nivel	Objetivo	Indicador	Medio de Verificación	Supuesto
Actividad	Recepción/selección de beneficiarios.	<p>Nombre: Porcentaje de Apoyos Otorgados</p> <p>Definición: Del Total de Solicitudes de Apoyo de las y los Productores Agrícolas Recibidas, el Indicador Mide el Porcentaje de Apoyos Que</p> <p>Tipo: Gestión</p> <p>Dimensión: Eficacia</p> <p>Ambito: Resultados</p> <p>Método de Cálculo: Total de Apoyos Otorgados a Productores(As) Atendidas Divididas Entre el Total de Solicitudes de Apoyo a Productores(As) Recibidas, el Resultado Multiplicado por Cien.</p> <p>Algoritmo: $PAO = (AOT / SAR) \times 100$ DONDE: PAO (PORCENTAJE DE APOYOS OTORGADOS) AOT (TOTAL DE APOYOS OTORGADOS A PRODUCTORES(AS)) SAR (TOTAL SOLICITUDES DE APOYO A PRODUCTORES(AS) RECIBIDAS)</p> <p>Valor Línea Base: S/D</p> <p>Año Línea Base: 2018</p> <p>Periodicidad: Trimestral</p> <p>Periodos/Metas:</p>	<p>Nombre: Registros Internos Validados.</p> <p>Area Responsable: Dirección de Desarrollo</p> <p>Disponibilidad: Pública</p> <p>Unidad de Análisis: Porcentaje</p> <p>Cobertura y Desagregación Geográfica: Municipal</p> <p>Periodicidad: Trimestral</p> <p>Fecha de Publicación: Mes Inmediato Posterior Al Trimestre Que Se Verifica</p>	<p>Existen las condiciones de estabilidad climatológica, de suelo, y acceso.</p> <p>Las y los productores apropian del programa, cumplen sus reglas y hacen buen uso de los recursos.</p>



DIRECCION DE PROGRAMACION

Matriz de Marco Lógico Enviada

Municipio: **Balancán**

Clave Programática: **Vigilancia del Transito**

Nivel	Objetivo	Indicador	Medio de Verificación	Supuesto
Fin	Contribuir a mejorar el servicio de seguridad vial mediante una adecuada señalización y capacitación de usuarios.	<p>Nombre Porcentaje de Satisfacción con el Servicio de Seguridad Vial</p> <p>Definición Mide el Porcentaje Usuarios Satisfechos con el Servicio de Seguridad Vial.</p> <p>Tipo Estratégico</p> <p>Dimensión Eficacia</p> <p>Ambito Impacto</p> <p>Método de Cálculo Usuarios Satisfechos con el Servicio de Seguridad Vial Entre el Total de Usuarios Encuestados el Resultado Multiplicado por Cien.</p> <p>Algoritmo $PS = (US/TU) * 100$ DONDE: PS= PORCENTAJE DE SATISFACCIÓN CON EL SERVICIO DE SEGURIDAD VIAL. US= USUARIOS SATISFECHOS CON EL SERVICIO DE SEGURIDAD VIAL. TU =TOTAL DE USUARIOS ENCUESTADOS.</p> <p>Valor Línea Base N.D.</p> <p>Año Línea Base 2018</p> <p>Periodicidad Anual</p> <p>Periodos/Metas</p>	<p>Nombre Encuesta a Usuarios.</p> <p>Area Responsable Direccion de Transito</p> <p>Disponibilidad Publica</p> <p>Unidad de Análisis Usuarios</p> <p>Cobertura y Desagregación Geográfica Municipal</p> <p>Periodicidad Trimestral</p> <p>Fecha de Publicación Primer Mes del Año Inmediato Posterior</p>	Existe la participación y colaboración de los usuarios en la mejora del servicio.

000091



DIRECCION DE PROGRAMACION

Matriz de Marco Lógico Enviada

Municipio: **Balancán**

Clave Programática: **Vigilancia del Tránsito**

Nivel	Objetivo	Indicador	Medio de Verificación	Supuesto
<p>Proposito</p>	<p>La población del municipio reduce su incidencia de accidentes de tránsito.</p>	<p>Nombre Tasa de Variación de Accidentes Viales</p> <p>Definición Mide la Variación de los Accidentes Viales Comparado con el Año Anterior.</p> <p>Tipo Estratégico</p> <p>Dimensión Eficacia</p> <p>Ambito Resultados</p> <p>Método de Cálculo Número de Accidentes en el Año Actual Entre el Número de Accidentes en el Año Anterior. Al Resultado Restarle la Unidad, y Multiplicar el Nuevo Resultado por Cien.</p> <p>Algoritmo $TAV = [(AAC / AAN) \cdot 100]$ TAV = TASA DE VARIACIÓN DE ACCIDENTES VIALES. AAC = NÚMERO DE ACCIDENTES EN EL AÑO ACTUAL. AAN = NÚMERO DE ACCIDENTES EN EL AÑO ANTERIOR.</p> <p>Valor Línea Base N.D</p> <p>Año Línea Base 2018</p> <p>Periodicidad Anual</p> <p>Periodos/Metas</p>	<p>Nombre Informe Estadístico de Accidentes.</p> <p>Area Responsable Direccion de Tránsito</p> <p>Disponibilidad Publica</p> <p>Unidad de Análisis Accidentes</p> <p>Cobertura, y Desagregación Geográfica Municipal</p> <p>Periodicidad Trimestral</p> <p>Fecha de Publicación Primer Mes del Año Inmediato Posterior</p>	<p>Los usuarios aplican sus conocimientos de educación vial.</p>

000092



DIRECCION DE PROGRAMACION

Matriz de Marco Lógico Enviada

Municipio: **Balancán**

Clave Programática: Vigilancia del Tránsito

Nivel	Objetivo	Indicador	Medio de Verificación	Supuesto
Componente	C1. Conocimientos sobre educación vial proporcionados.	<p>Nombre Porcentaje de Operativos para la Prevencion de Accidentes</p> <p>Definición Este Indicador Muestra el Porcentaje de Operativos para la Prevencion de Accidentes en el Municipio.</p> <p>Tipo Estratégico</p> <p>Dimensión Eficacia</p> <p>Ambito Servicios</p> <p>Método de Cálculo Numero de Operativos Realizados Entre el Numero de Operativos Programados el Resultado Multiplicado por Cien.</p> <p>Algoritmo $OPA = (NOR / NOP) * 100$ POPA = PORCENTAJE DE OPERATIVOS PARA LA PREVENCION DE ACCIDENTES. NOR = NUMERO DE OPERATIVOS REALIZADOS. NOP = NUMERO DE OPERATIVOS PROGRAMADOS.</p> <p>Valor Línea Base N.D.</p> <p>Año Línea Base 2018</p> <p>Periodicidad Semestral</p> <p>Periodos/Metas</p>	<p>Nombre Reportes Administrativos.</p> <p>Area Responsable Direccion de Tránsito</p> <p>Disponibilidad Publica</p> <p>Unidad de Análisis Operativos Realizados.</p> <p>Cobertura y Desagregación Geográfica Municipal</p> <p>Periodicidad Semestral</p> <p>Fecha de Publicación Mes Inmediato Posterior Al Semestre en Cuestión</p>	Se cuenta con los recursos programados con oportunidad y suficiencia.

000093



DIRECCION DE PROGRAMACION

Matriz de Marco Lógico Enviada

Municipio: **Balancán**

Clave Programática: **Vigilancia del Tránsito**

Nivel	Objetivo	Indicador	Medio de Verificación	Supuesto
Componente	C2. Estado de las vías de circulación mejorado.	<p>Nombre: Porcentaje de Señalización Vial Cubierta</p> <p>Definición: Relación Porcentual de las Vías de Circulación con Señalización Horizontal y Vertical, Comparado con el Total de Vías.</p> <p>Tipo: Estratégico</p> <p>Dimensión: Eficacia</p> <p>Ambito: Servicios</p> <p>Método de Cálculo: Vías de Circulación con Señalización Horizontal y Vertical Entre el Total de Vías de Circulación el Resultado Multiplicado por Cien.</p> <p>Algoritmo: PSVC = (VCSHV / TVC) * 100 PSVC = PORCENTAJE DE SEÑALIZACIÓN VIAL CUBIERTA. VCSHV = VIAS DE CIRCULACIÓN CON SEÑALIZACIÓN HORIZONTAL Y VERTICAL. TVC = TOTAL DE VIAS DE CIRCULACIÓN.</p> <p>Valor Línea Base: N.D.</p> <p>Año Línea Base: 2018</p> <p>Periodicidad: Semestral</p> <p>Periodos/Metas:</p>	<p>Nombre: Reportes Administrativos.</p> <p>Area Responsable: Dirección de Tránsito</p> <p>Disponibilidad: Pública</p> <p>Unidad de Análisis: Vías de Circulación.</p> <p>Cobertura y Desagregación Geográfica: Municipal</p> <p>Periodicidad: Semestral</p> <p>Fecha de Publicación: Mes Inmediato Posterior Al Semestre en Cuestión</p>	Se cuenta con los recursos programados con oportunidad y suficiencia.



DIRECCION DE PROGRAMACION

Matriz de Marco Lógico Enviada

Municipio: **Balancán**

Clave Programática: **Vigilancia del Tránsito**

Nivel	Objetivo	Indicador	Medio de Verificación	Supuesto
Actividad	1.1 Incremento de las campañas de educación vial.	<p>Nombre: Porcentaje de Campañas de Educación Vial Ejecutadas.</p> <p>Definición: Este Indicador Muestra el Porcentaje de Campañas de Educación Vial Ejecutadas en el Municipio.</p> <p>Tipo: Gestión</p> <p>Dimensión: Eficacia</p> <p>Ambito: Procesos</p> <p>Método de Cálculo: Campañas de Educación Vial Ejecutadas Entre las Campañas de Educación Vial Programadas el Resultado Multiplicado por Cien.</p> <p>Algoritmo: $CEVI = CEVE / CEVP \cdot 100$ CEVE = CAMPAÑAS DE EDUCACIÓN VIAL EJECUTADAS CEVP = CAMPAÑAS DE EDUCACIÓN VIAL PROGRAMADAS</p> <p>Valor Línea Base: N.D.</p> <p>Año Línea Base: 2018</p> <p>Periodicidad: Trimestral</p> <p>Periodos/Metas:</p>	<p>Nombre: Reportes Administrativos</p> <p>Area Responsable: Dirección de Tránsito</p> <p>Disponibilidad: Publica</p> <p>Unidad de Análisis: Campañas.</p> <p>Cobertura y Desagregación Geográfica: Municipal</p> <p>Periodicidad: Trimestral</p> <p>Fecha de Publicación: Mes Inmediato Posterior Al Trimestre en Cuestión</p>	Se cuentan con los recursos programados con oportunidad y suficiencia.



DIRECCION DE PROGRAMACION

Matriz de Marco Lógico Enviada

Municipio: **Balancán**

Clave Programática: Vigilancia del Tránsito

Nivel	Objetivo	Indicador	Medio de Verificación	Supuesto
Actividad	2.1 Adecuación de la señalización vial.	<p>Nombre: Porcentaje de Señalización Vial Rehabilitada.</p> <p>Definición: Este Indicador Mostrará el Porcentaje de Señalización Vial en el Municipio Reparadas.</p> <p>Tipo: Gestión</p> <p>Dimensión: Eficacia</p> <p>Ambito: Procesos</p> <p>Método de Cálculo: Numero de Señalizaciones Viales Rehabilitadas Entre el Numero de Señalizaciones Viales Programadas de Rehabilitar el Resultado Multiplicado por Cien.</p> <p>Algoritmo: $PSVR = (NSVR / NSVP) \cdot 100$ PSVR = PORCENTAJE DE SEÑALIZACIÓN VIAL REHABILITADA. NSVR = NUMERO DE SEÑALIZACIONES VIALES REHABILITADAS. NSVP = SEÑALIZACIONES VIALES PROGRAMADAS DE REHABILITAR.</p> <p>Valor Línea Base: N.D.</p> <p>Año Línea Base: 2018</p> <p>Periodicidad: Trimestral</p> <p>Periodos/Metas:</p>	<p>Nombre: Reportes Administrativos</p> <p>Area Responsable: Dirección de Tránsito</p> <p>Disponibilidad: Publica</p> <p>Unidad de Análisis: Señalizaciones Viales.</p> <p>Cobertura y Desagregación Geográfica: Municipal</p> <p>Periodicidad: Trimestral</p> <p>Fecha de Publicación: Mes Inmediato Posterior Al Trimestre en Cuestión</p>	Se cuentan con los recursos programados con oportunidad y suficiencia.



DIRECCION DE PROGRAMACION

Matriz de Marco Lógico

Municipio: **Balancán**

Clave Programática: Salvaguarda de la Int. Fisica de los Hab.

Nivel	Objetivo	Indicador	Medio de Verificación	Supuesto
Fin	Contribuir a la seguridad y tranquilidad ciudadana mediante acciones de seguridad física, jurídica y patrimonial de la población.	<p>Nombre Tasa de Variación de Delictiva</p> <p>Definición Mide la Variación en el Numero de Delitos Registrados en el Municipio de Balancan en Un Año, con Respecto Al Año Anterior.</p> <p>Tipo Estratégico</p> <p>Dimensión Eficacia</p> <p>Ambito Impacto</p> <p>Método de Cálculo (Numero de Delitos Registrados en el Año Actual / Numero de Delitos Registrados en el Año Anterior) - 1) * 100</p> <p>Algoritmo $TD = ((DCA/DCAA) - 1) * 100$ DONDE: TD = TASA DE VARIACIÓN DE DELICTIVA DCA = NUMERO DE DELITOS REGISTRADOS EN EL AÑO ACTUAL TPN = NUMERO DE DELITOS REGISTRADOS EN EL AÑO ANTERIOR</p> <p>Valor Línea Base N.D.</p> <p>Año Línea Base 2018</p> <p>Periodicidad Anual</p> <p>Periodos/Metas</p>	<p>Nombre Informe Anual de Actividades</p> <p>Area Responsable Secretaria del Ayuntamiento</p> <p>Disponibilidad Publica</p> <p>Unidad de Análisis Delitos Registrados</p> <p>Cobertura y Desagregación Geográfica Municipal</p> <p>Periodicidad Anual</p> <p>Fecha de Publicación Primer Mes del Año Inmediato Posterior</p> <p>Nombre Registros de la Dirección de Seguridad Pública</p> <p>Area Responsable Direccion de Seguridad Publica</p> <p>Disponibilidad Publica</p> <p>Unidad de Análisis Delitos</p> <p>Cobertura y Desagregación Geográfica Municipal</p> <p>Periodicidad Anual</p> <p>Fecha de Publicación Primer Mes del Año Inmediato Posterior</p>	Se mantienen las condiciones económicas previstas.

000097



Matriz de Marco Lógico Enviada

Municipio: **Balancán**

Clave Programática: **Salvaguarda de la Int. Fisica de los Hab.**

Nivel	Objetivo	Indicador	Medio de Verificación	Supuesto
Proposito	Población del municipio disminuye sus condiciones de inseguridad física y patrimonial.	<p>Nombre: Porcentaje de la Poblacion del Municipio Que Cree en la Seguridad Publica.</p> <p>Definición: Mide el Porcentaje de la Población del Municipio Que Cree en la Seguridad Publica.</p> <p>Tipo: Estratégico</p> <p>Dimensión: Eficacia</p> <p>Ambito: Resultados</p> <p>Método de Cálculo: $((\text{Población Que Declara Tener Confianza en Seguridad Publica}) / (\text{Población Total})) \cdot 100$</p> <p>Algoritmo: $PPMCSP = (PDCSP / PT) \cdot 100$ PPMCSP = PORCENTAJE DE LA POBLACIÓN QUE CONFIA EN SEGURIDAD PUBLICA. PDCSP = POBLACIÓN QUE DECLARA TENER CONFIANZA EN SEGURIDAD PUBLICA. PT = POBLACIÓN TOTAL.</p> <p>Valor Línea Base: N.D.</p> <p>Año Línea Base: 2018</p> <p>Periodicidad: Anual</p> <p>Periodos/Metas:</p>	<p>Nombre: Encuesta Pulso Poblacional.</p> <p>Area Responsable: Secretaria del Ayuntamiento</p> <p>Disponibilidad: Publica</p> <p>Unidad de Análisis: Población</p> <p>Cobertura y Desagregación Geográfica: Municipal</p> <p>Periodicidad: Anual</p> <p>Fecha de Publicación: Primer Mes del Año Inmediato Posterior</p> <p>Nombre: Reporte Mensual de Indicadores de la Direccion de Seguridad Pública</p> <p>Area Responsable: Direccion de Seguridad Publica</p> <p>Disponibilidad: Si</p> <p>Unidad de Análisis: Contraloria Municipal</p> <p>Cobertura y Desagregación Geográfica: Municipal</p> <p>Periodicidad: Semestral</p> <p>Fecha de Publicación: 30 de Marzo</p>	Existe un ambiente de civilidad entre los tres ordenes de gobierno para la atención ciudadana.

860000



DIRECCION DE PROGRAMACION

Matriz de Marco Lógico Enviada

Municipio: **Balancán**

Clave Programática: Salvaguarda de la Int. Fisica de los Hab.

Nivel	Objetivo	Indicador	Medio de Verificación	Supuesto
Componente	Ambiente propicio para la seguridad pública y convivencia promovido.	<p>Nombre: Porcentaje de Efectividad en Operativos Realizados.</p> <p>Definición: Mide la Efectividad de los Operativos Realizados.</p> <p>Tipo: Gestión</p> <p>Dimensión: Eficacia</p> <p>Ambito: Servicios</p> <p>Método de Cálculo: Operativos con Resultados Positivos Entre el Total de Operativos Realizados, el Resultado Multiplicado por Cien.</p> <p>Algoritmo: $PEOR = (OCRP / TOR) * 100$ PEOR = PORCENTAJE DE EFECTIVIDAD EN OPERATIVOS REALIZADOS OCRP = OPERATIVOS CON RESULTADOS POSITIVOS. TOR = TOTAL DE OPERATIVOS REALIZADOS</p> <p>Valor Línea Base: N.D.</p> <p>Año Línea Base: 2018</p> <p>Periodicidad: Semestral</p> <p>Periodos/Metas:</p>	<p>Nombre: Reporte Mensual de Indicadores de la Dirección de Seguridad Pública.</p> <p>Area Responsable: Secretaria del Ayuntamiento</p> <p>Disponibilidad: Publica</p> <p>Unidad de Análisis: Operativos</p> <p>Cobertura y Desagregación Geográfica: Municipal</p> <p>Periodicidad: Semestral</p> <p>Fecha de Publicación: 90 Días Despues del Termino del Ejercicio</p>	Existe un ambiente de civilidad entre los tres ordenes de gobierno para la atención de los ciudadanos



DIRECCION DE PROGRAMACION

Matriz de Marco Lógico Enviada

Municipio: **Balancán**


Clave Programática: **Salvaguarda de la Int. Fisica de los Hab.**

Nivel	Objetivo	Indicador	Medio de Verificación	Supuesto
Actividad	Implementacion de programas para la seguridad física y patrimonial de los habitantes del municipio.	<p>Nombre Porcentaje de Cumplimiento del Proyecto de Seguridad Publica.</p> <p>Definición Mide el Cumplimiento en la Ejecución Del Proyecto.</p> <p>Tipo Gestión</p> <p>Dimensión Eficacia</p> <p>Ambito Procesos</p> <p>Método de Cálculo Se Obtiene Al Dividir las Metas Fisicas Realizadas Entre las Metas Fisicas Programadas y el Resultado Dividirlo Entre Cien.</p> <p>Algoritmo PSP=PROGRAMAS DE SEGURIDAD PÚBLICA NPI=NUMERO DE PROGRAMAS IMPLEMENTADOS TPP=TOTAL DE PROGRAMAS PROGRAMADOS PSP=(NPI/TPP)*100</p> <p>Valor Línea Base N.D</p> <p>Año Línea Base 2018</p> <p>Periodicidad Trimestral</p> <p>Periodos/Metas</p>	<p>Nombre Reporte Trimestral de la Direccion de Seguridad Publica.</p> <p>Area Responsable Secretaria del Ayuntamiento</p> <p>Disponibilidad Publica</p> <p>Unidad de Análisis Metas Fisicas</p> <p>Cobertura y Desagregación Geográfica Municipal</p> <p>Periodicidad Trimestral</p> <p>Fecha de Publicación Mes Inmediato Posterior Al Trimestre en Cuestión</p> <p>Nombre Reporte Trimestral</p> <p>Area Responsable Secretaria del Ayuntamiento</p> <p>Disponibilidad Publica</p> <p>Unidad de Análisis Porcentaje de la Población</p> <p>Cobertura y Desagregación Geográfica Municipal</p> <p>Periodicidad Anual</p> <p>Fecha de Publicación 90 Días Despues del Termino del Ejercicio</p>	Los ciudadanos cumplen y hacen cumplir la normatividad en materia de seguridad.

000100

Municipio: **Balancán**

Clave Programática: **1011003049**

Nivel	Objetivo	Indicador	Medio de Verificación	Supuesto
Fin	Contribuir al mejoramiento del bienestar Social de los habitantes del municipio, mediante la conservación de vialidades y espacios públicos limpios y en buenas condiciones para ser utilizados con seguridad.	<p>Nombre Porcentaje de Población Que Mejore Su Bienestar Social con el Servicio de Mantenimiento a Vialidades y Espacios Públicos</p> <p>Definición Este Indicador Mide la Opinión de los Ciudadanos Sobre el Nivel de Beneficios Que Les Produce el Mantenimiento de las Estratógico</p> <p>Tipo Eficacia</p> <p>Dimensión Impacto</p> <p>Ámbito Eficacia</p> <p>Método de Cálculo [[Número de Personas Que Consideran Tener Beneficios con el Servicio de Mantenimiento de las Vialidades + Número de Personas Que Consideran Tener Beneficios con el Servicio de Mantenimiento de los Espacios Públicos] / (Total de Población Encuestada)] * 100</p> <p>Algoritmo PSPVEP=(PSMVEP/TPE) X 100 DONDE PSPVEP = PORCENTAJE DE SATISFACCIÓN DE LA POBLACION CON LAS VIALIDADES Y ESPACIOS PÚBLICOS; PSMVEP= POBLACION SATISFECHA CON EL SERVICIO DE MANTENIMIENTO DE VIALIDADES Y ESPACIOS PÚBLICOS; TPE= TOTAL DE POBLACION ENCUESTADA.</p> <p>Valor Línea Base N.D.</p> <p>Año Línea Base 2018</p> <p>Periodicidad Anual</p> <p>Periodos Metas </p>	<p>Nombre Encuesta de Satisfacción Coordinación General de Servicios Municipales.</p> <p>Área Responsable Coordinación General de Servicios Municipales</p> <p>Disponibilidad Pública</p> <p>Unidad de Análisis Personas</p> <p>Cobertura y Desagregación Geográfica Municipal</p> <p>Periodicidad Anual</p> <p>Fecha de Publicación Primer Mes de Año Inmediato Posterior</p>	<p>Existe la participación y colaboración de los usuarios en la mejora del servicio.</p>

000101



Matriz de Marco Lógico Enviada

Municipio: **Balancán**

Clave Programática: **1011003049**

Nivel	Objetivo	Indicador	Medio de Verificación	Supuesto
Proposito	Los habitantes del Municipio cuentan con vialidades y espacios públicos limpios y en buenas condiciones para su uso.	<p>Nombre Porcentaje de Vialidades y Espacios Públicos en Buenas Condiciones</p> <p>Definición Este Indicador Mide el Estado de las Vialidades y Espacios Públicos Existentes en el Municipio (Se Considerara en Buen</p> <p>Tipo Estratégico</p> <p>Dimensión Eficacia</p> <p>Ambito Resultados</p> <p>Método de Cálculo $[(\text{Numero de Vialidades en Buen Estado} + \text{Numero de Espacios Públicos en Buen Estado}) / ((\text{Total de Vialidades Existentes} + \text{Total de Espacios Públicos Existentes})) * 100]$</p> <p>Algoritmo $PCCEP = ((CBE + EPBE) / (TCP + TEPE)) * 100$ DONDE: PCCEP= PORCENTAJE DE CALIDAD DE CALLES Y ESPACIOS PÚBLICOS. CBE= CALLES EN BUEN ESTADO EPBE= NUMERO DE ESPACIOS PÚBLICOS EN BUEN ESTADO. TCP= TOTAL DE CALLES PAVIMENTADAS. TEPE= TOTAL DE ESPACIOS PÚBLICOS EXISTENTES.</p> <p>Valor Línea Base N.D.</p> <p>Año Línea Base 2018</p> <p>Periodicidad Anual</p> <p>Periodos/Metas</p>	<p>Nombre Padrón de Vialidades y Espacios Públicos, Programa de Trabajo de Mantenimiento, Expedientes Técnicos, de la Dirección de Obras,</p> <p>Area Responsable Coordinación General de Servicios Municipales</p> <p>Disponibilidad Publica</p> <p>Unidad de Análisis Vialidades y Espacios Públicos</p> <p>Cobertura y Desagregación Geográfica Municipal</p> <p>Periodicidad Anual</p> <p>Fecha de Publicación Primer Mes Inmediato Al Año Posterior</p>	La población coadyuva reportando baches y solicitando el servicio de mantenimiento de los espacios públicos de su comunidad.

000102



DIRECCION DE PROGRAMACION

Matriz de Marco Lógico Enviada

Municipio: **Balancán**

Clave Programático: Mantto. y limpieza a vialidades

Nivel	Objetivo	Indicador	Medio de Verificación	Supuesto
Componente	C1. Servicio de mantenimiento y limpieza de vialidades y espacios públicos mejorado.	<p>Nombre Tasa de Variacion de Vialidades y Espacios Públicos Atendidos con Mantenimiento</p> <p>Definición Mide la Variacion Porcentual de las Vialidades y Espacios Públicos Atendidos con Acciones de Mantenimiento con</p> <p>Tipo Gestión</p> <p>Dimensión Eficacia</p> <p>Ambito Servicios</p> <p>Método de Cálculo [(Numero de Vialidades y Espacios Públicos Atendidos con Mantenimiento en el Periodo Actual / Numero de Vialidades y Espacios Públicos Atendidos con Mantenimiento en el Periodo Base) -1] * 100</p> <p>Algoritmo TVEAM= [(NVYEPAMPA / NVYEPAMPB)-1]*100 TVEAM= TASA DE VARIACION DE VIALIDADES Y ESPACIOS PUBLICOS ATENDIDOS CON MANTENIMIENTO. NVYEPAMPA= NUMERO DE VIALIDADES Y ESPACIOS PUBLICOS ATENDIDOS CON MANTENIMIENTO EN EL PERIODO ACTUAL. NVYEPAMPB= NUMERO DE VIALIDADES Y N.D.</p> <p>Valor Línea Base N.D.</p> <p>Año Línea Base 2018</p> <p>Periodicidad Semestral</p> <p>Periodos/Metas</p>	<p>Nombre Padrón de Vialidades y Espacios Públicos, Programa de Trabajo de Mantenimiento, Expedientes Técnicos, de la Dirección de Obras,</p> <p>Area Responsable Dirección de Obras Públicas, Ordenamiento Territorial y Servicios</p> <p>Disponibilidad Publica</p> <p>Unidad de Análisis Vialidades y Espacios Públicos</p> <p>Cobertura y Desagregación Geográfica Municipal</p> <p>Periodicidad Semestral</p> <p>Fecha de Publicación Mes Inmediato Posterior Al Semestre en Cuestión</p>	Las condiciones del clima fueron propicias para las actividades de mantenimiento.

000103



Matriz de Marco Lógico Enviada

Municipio: **Balancán**

Clave Programática: **Mantto. y limpieza a vialidades**

Nivel	Objetivo	Indicador	Medio de Verificación	Supuesto
Componente	C2. Cultura ciudadana en la preservación de vialidades y espacios públicos fomentada.	<p>Nombre Tasa de Variación de Cultura Ciudadana Fomentada.</p> <p>Definición Mide la Tasa de Variación de la Población con Cultura Ciudadana Fomentada en la Preservación de Vialidades y Espacios</p> <p>Tipo Gestión</p> <p>Dimensión Eficacia</p> <p>Ambito Servicios</p> <p>Método de Cálculo Es el Resultado de Dividir el (Numero de Personas Atendidas con Pláticas de Concientización) Entre el (Total De Población del Municipio) el Resultado Multiplicado por Cien.</p> <p>Algoritmo CCF=[NPAPC/TPM] X 100 CCF= CULTURA CIUDADANA FOMENTADA; NPAPC= NUMERO DE PERSONAS ATENDIDAS CON PLATICAS DE CONCIENTIZACION; TPM = TOTAL DE POBLACION DEL MUNICIPIO.</p> <p>Valor Línea Base N.D.</p> <p>Año Línea Base 2018</p> <p>Periodicidad Semestral</p> <p>Periodos/Metas</p>	<p>Nombre Informe Anual de Actividades. Avance Físico Financiero.</p> <p>Area Responsable Dirección de Obras Públicas, Ordenamiento Territorial y Servicios</p> <p>Disponibilidad Publica</p> <p>Unidad de Análisis Población con Cultura Ciudadana Fomentada a Personas</p> <p>Cobertura y Desagregación Geográfica Municipal</p> <p>Periodicidad Anual</p> <p>Fecha de Publicación Mes Inmediato Posterior Al Semestre en Cuestión</p>	La población se muestra interesada y asiste a las pláticas de conscientización impartidas.

000104



Matriz de Marco Lógico Enviada

Municipio: **Balancán**

Clave Programática: **Mantto. y limpieza a vialidades**

Nivel	Objetivo	Indicador	Medio de Verificación	Supuesto
Actividad	1.1 Atención de vialidades y espacios públicos con servicio de limpieza	<p>Nombre Porcentaje de Vialidades y Espacios Públicos Atendidos con el Servicio de Limpieza</p> <p>Definición Este Indicador Mide el Porcentaje de las Acciones de Limpieza Realizado a las Vialidades y Espacios Públicos.</p> <p>Tipo Gestión</p> <p>Dimensión Eficacia</p> <p>Ambito Procesos</p> <p>Método de Cálculo (Acciones de Limpieza a Vialidades + Acciones de Limpieza a Parques + Acciones de Limpieza a Explanadas + Acciones de Limpieza a Jardines + Acciones de Limpieza a Deportivos + Acciones de Limpieza a Monumentos) / (Total de Vialidades + Total de Parques + Total de Explanadas + Total de Jardines + Total de Deportivos + Total de Monumentos)</p> <p>Algoritmo $PVEAL = \frac{(ALV + ALP + ALE + ALJ + ALD + ALM)}{(TV + TP + TE + TJ + TD + TM)} \times 100$</p> <p>Valor Línea Base N.D.</p> <p>Año Línea Base 2018</p> <p>Periodicidad Trimestral</p> <p>Periodos/Metas</p>	<p>Nombre Padrón de Vialidades y Espacios Públicos, Programa de Trabajo de Mantenimiento, Expedientes Técnicos, de la Dirección de Obras.</p> <p>Area Responsable Dirección de Obras Públicas, Ordenamiento Territorial y Servicios</p> <p>Disponibilidad Pública.</p> <p>Unidad de Análisis Acciones de Limpieza</p> <p>Cobertura y Desagregación Geográfica Municipal</p> <p>Periodicidad Trimestral</p> <p>Fecha de Publicación Mes Inmediato Posterior Al Trimestre en Cuestión</p>	Las condiciones del clima fueron propicias para las actividades de mantenimiento.

000105



000106



DIRECCION DE PROGRAMACION

Matriz de Marco Lógico Enviada

Clave Programático: Mantto. y limpieza a vialidades

Municipio: Balancán

Nivel	Objetivo	Indicador	Medio de Verificación	Supuesto
<p>Actividad</p>	<p>1.2. Aplicación de reglamento del bando de policía y buen gobierno para sancionar el mal uso o deterioro de los espacios públicos y vialidades</p>	<p>Nombre Porcentaje de Personas Sancionadas por el Mal Uso O Deterioro de las Vialidades y Espacios Públicos</p> <p>Definición Este Indicador Mide el Porcentaje de Ciudadanos Sancionados por el Mal Uso O Deterioro de las Vialidades y Espacios</p> <p>Tipo Gestión</p> <p>Dimensión Eficacia</p> <p>Ambito Procesos</p> <p>Método de Cálculo (Número de Personas Sancionadas por el Mal Uso O Deterioro de las Vialidades O Espacios Públicos) / (Total de Daños Ocasionados a las Vialidades O Espacios Públicos del Municipio) * 100</p> <p>Algoritmo PS=[NPS/DOVEM] X 100 PS= PORCENTAJE DE PERSONAS SANCCIONADAS POR EL MAL USO O DETERIORO DE LAS VIALIDADES Y ESPACIOS PUBLICOS NPS= NUMERO DE PERSONAS SANCCIONADOS DOVEM= TOTAL DE DAÑOS OCASIONADOS A LAS VIALIDADES O ESPACIOS PUBLICOS DEL MUNICIPIO.</p> <p>Valor Línea Base N.D.</p> <p>Año Línea Base 2018</p> <p>Periodicidad Trimestral</p> <p>Periodos/Metas</p>	<p>Nombre Registros Administrativos de la Dirección de Obras, Ordenamiento Territorial y Servicios Municipales.</p> <p>Area Responsable Dirección de Obras Públicas, Ordenamiento Territorial y Servicios</p> <p>Disponibilidad Publica</p> <p>Unidad de Análisis Personas Sancionadas</p> <p>Cobertura y Desagregación Geográfica Municipal</p> <p>Periodicidad Trimestral</p> <p>Fecha de Publicación Mes Inmediato Posterior Al Trimestre en Cuestión</p>	<p>La población se abstiene de ocasionar daños a las vialidades o espacios públicos.</p>



Matriz de Marco Lógico Enviada

Municipio: **Balancán**

Clave Programático: Mantto. y limpieza a vialidades


Nivel	Objetivo	Indicador	Medio de Verificación	Supuesto
Actividad	1.3 Mantenimiento de vialidades y espacios públicos	<p>Nombre Tasa de Variacion de Mantenimiento.</p> <p>Definición Es Aquel Que Mide la Tasa de Variacion Porcentual en el Servicio de Bacheo, Pintura de Guarniciones, Muros y Estructuras</p> <p>Tipo Gestión</p> <p>Dimensión Eficacia</p> <p>Ambito Procesos</p> <p>Método de Cálculo [(Baches Reparados Mas Pintura de Guarnicion + Pintura de Muros + Pintura de Estructuras Metalicas del Periodo Actual) / (Baches Reparados + Pintura de Guarnicion + Pintura de Muros + Pintura de Estructuras Metalicas del Periodo Base) - 1] * 100</p> <p>Algoritmo IM=[(BRT+PGT+PMT+PEMT)/(BR0-PG0+PM0+PEM0) - 1] X 100</p> <p>IM= INDICE DE MANTENIMIENTO; BRT= BACHES REPARADOS EN EL PERIODO ACTUAL EN METROS CUADRADOS; PGT= PINTURA DE GUARNICION EN EL PERIODO ACTUAL EN METROS CUADRADOS; PMT= PINTURA DE MUROS EN EL PERIODO ACTUAL EN METROS CUADRADOS; PEMT= PINTURA DE ESTRUCTURAS METALICAS N.D.</p> <p>Valor Línea Base N.D.</p> <p>Año Línea Base 2018</p> <p>Periodicidad Trimestral</p> <p>Periodos/Metas</p>	<p>Nombre Padrón de Vialidades y Espacios Públicos, Programa de Trabajo de Mantenimiento, Expedientes Técnicos, de la Direccion de Obras,</p> <p>Area Responsable Dirección de Obras Públicas, Ordenamiento Territorial y Servicios</p> <p>Disponibilidad Pública.</p> <p>Unidad de Análisis Metros Cuadrados</p> <p>Cobertura y Desagregación Geográfica Municipal</p> <p>Periodicidad Trimestral</p> <p>Fecha de Publicación Mes Inmediato Posterior Al Trimestre en Cuestión</p>	Las condiciones del clima fueron propicias para las actividades de mantenimiento.

000107



Municipio: **Balancán**

Clave Programática: Recolección, Tras. y Disp Final.

Nivel	Objetivo	Indicador	Medio de Verificación	Supuesto
Fin	Contribuir a abatir sitios contaminados por parte de los generadores de residuos sólidos mediante el manejo adecuado de los residuos sólidos.	<p>Nombre: Porcentaje de Abatimiento de Sitios Contaminados.</p> <p>Definición: Mide los Basureros Clandestinos Clausurados con Respecto a los Basureros Clandestinos Que Se Detectan.</p> <p>Tipo: Estratégico</p> <p>Dimensión: Eficacia</p> <p>Ambito: Impacto</p> <p>Método de Cálculo: (Basureros Clandestinos Clausurados / Total de Basureros Clandestinos Detectados) * 100</p> <p>Algoritmo: PA = (BCC / TEC) * 100 PA = PORCENTAJE DE ABATIMIENTO DE SITIOS CONTAMINADOS CLAUSTRADOS TEC = TOTAL DE BASUREROS CLANDESTINOS DETECTADOS</p> <p>Valor Línea Base: N.D.</p> <p>Año Línea Base: 2018</p> <p>Periodicidad: Anual</p> <p>Periodos/Meas: </p>	<p>Nombre: Reportes de Inspección de Basureros Clandestinos.</p> <p>Area Responsable: Direccion de Obras Publicas, Ordenamiento Territorial y Servicios Publica.</p> <p>Disponibilidad: Basureros Clandestinos.</p> <p>Unidad de Análisis: Cobertura y Desagregación Geográfica Municipal</p> <p>Periodicidad: Anual</p> <p>Fecha de Publicación: Primer Mes del AÑO Inmediato Posterior</p>	Los generadores de residuos sólidos respetan el medio ambiente al no contaminar lugares, espacios, suelo, cuerpos de agua, instalaciones o cualquier combinación de estos con materiales o residuos que puedan resultar un riesgo para la salud humana.



DIRECCION DE PROGRAMACION

Matriz de Marco Lógico Enviada

Municipio: **Balancán**

Clave Programática: **Recolección, Tras. y Disp Final.**

Nivel	Objetivo	Indicador	Medio de Verificación	Supuesto
Proposito	Municipio de Balancán reduce su contaminación por acumulación de residuos sólidos domésticos.	<p>Nombre Tasa de Variacion Desechos Recolectados</p> <p>Definición Mide la Variación en el Volumen de Desechos Recolectados en el Municipio.</p> <p>Tipo Estratégico</p> <p>Dimensión Eficacia</p> <p>Ambito Resultados</p> <p>Metodo de Cálculo ((Volumen de Desechos Recolectados del Año Actual /Volumen de Desechos Recolectados de Año Base) -1) *100.</p> <p>Algoritmo TVC=((VAA/VAB)-1) *100 DONDE TVC=TASA DE VARIACION DE DESECHOS RECOLECTADOS VAA-VOLUMEN DE DESECHOS RECOLECTADOS DEL AÑO ACTUAL VAB-VOLUMEN DE DESECHOS RECOLECTADOS DE AÑO BASE</p> <p>Valor Línea Base N.D.</p> <p>Año Línea Base 2018</p> <p>Periodicidad Anual</p> <p>Periodos/Metas</p>	<p>Nombre Reportes por Parte del Departamento de Limpia.</p> <p>Area Responsable Dirección de Obras Públicas, Ordenamiento Territorial y Servicios</p> <p>Disponibilidad Publica</p> <p>Unidad de Análisis Desechos Recolectados</p> <p>Cobertura y Desagregación Geográfica Municipal</p> <p>Periodicidad Anual</p> <p>Fecha de Publicación Primer Mes del Año Inmediato Posterior</p>	<p>Los generadores de residuos sólidos respetan el medio ambiente al no contaminar lugares, espacios, suelo, cuerpos de agua, instalaciones o cualquier combinación de estos con materiales o residuos que puedan resultar un riesgo para la salud humana.</p>



Matriz de Marco Lógico Enviada

Municipio: **Balancán**

Clave Programática: Recolección, Tras. y Disp Final.

Nivel	Objetivo	Indicador	Medio de Verificación	Supuesto
Componente	Cultura en el manejo y disposición final de residuos sólidos domésticos mejorada.	<p>Nombre Porcentaje de Mejoramiento de Imagen Urbana</p> <p>Definición Mide el Porcentaje de Mejoramiento de la Imagen Urbana Al Mantener Limpias las Calles, Avenidas, Parques y Zonas.</p> <p>Tipo Gestión</p> <p>Dimensión Calidad</p> <p>Ambito Productos</p> <p>Método de Cálculo (Calles, Avenidas, Parques y Zonas Recreativas Mejoradas/Total de Calles, Avenidas, Parques y Zonas Recreativas Identificadas con Necesidad De Mejoramiento) *100</p> <p>Algoritmo PMIU=(CAPZR/TCAPZR)*100 DONDE: PMIU= PORCENTAJE DE MEJORAMIENTO DE IMAGEN URBANA. CAPR= CALLES, AVENIDAS, PARQUES Y ZONAS RECREATIVAS MEJORADAS. TCAPZR= CALLES, AVENIDAS, PARQUES Y ZONAS RECREATIVAS CON NECESIDAD DE MEJORAMIENTO. N.D.</p> <p>Valor Línea Base N.D.</p> <p>Año Línea Base 2018</p> <p>Periodicidad Semestral</p> <p>Periodos/Metas</p>	<p>Nombre Informe Estadísticos de la Coordinación General de Servicios Municipales.</p> <p>Area Responsable Coordinación General de Servicios Municipales.</p> <p>Disponibilidad Publica</p> <p>Unidad de Análisis Imagen Urbana</p> <p>Cobertura y Desagregación Geográfica Municipal</p> <p>Periodicidad Semestral</p> <p>Fecha de Publicación Mes Inmediato Posterior Al Semestre en Cuestion</p>	El municipio gestiona recursos con otras entidades gubernamentales así como con organizaciones no gubernamentales.

000110



Matriz de Marco Lógico Enviada

Municipio: **Balancán**

Clave Programática: **Recolección, Tras. y Disp Final.**

Nivel	Objetivo	Indicador		Medio de Verificación		Supuesto
Componente	C1. Recolección eficiente de residuos sólidos domésticos proporcionada.	Nombre	Costo Promedio del Servicio de Recolección de Residuos Sólidos Domésticos	Nombre	Reportes Administrativos de la Coordinación General de Servicios Municipales.	Los generadores de residuos sólidos respetan el medio ambiente al no contaminar lugares, espacios, suelo, cuerpos de agua, instalaciones o cualquier combinación de estos con materiales o residuos que puedan resultar un riesgo para la salud humana.
		Definición	Mide el Costo del Servicio de Recolección de Residuos Sólidos por Tonelada Respecto Al Volumen Recolectado.			
		Tipo	Gestión			
		Dimensión	Eficacia	Area Responsable	Coordinación General de Servicio Municipales	
		Ambito	Productos	Disponibilidad	Publica	
		Método de Cálculo	Costo Total de Recolección/ Volumen Recolectado de Residuos Sólidos Domésticos.	Unidad de Análisis	Pesos/Ton	
		Algoritmo	CPS= CT/VR DONDE: CPS= COSTO PROMEDIO DEL SERVICIO DE RECOLECCIÓN DE RESIDUOS SOLIDOS DOMESTICOS CT= COSTO TOTAL DE RECOLECCIÓN VR= VOLUMEN RECOLECTADO DE RESIDUOS SOLIDOS DOMESTICOS	Cobertura y Desagregación Geográfica	Municipal	
		Valor Línea Base	N.D.	Periodicidad	Semestral	
		Año Línea Base	2018	Fecha de Publicación	Mes Inmediato Posterior Al Semestre en Cuestion	
		Periodicidad	Semestral			
		Periodos/Metas				

000111



DIRECCION DE PROGRAMACION

Matriz de Marco Lógico Enviada

Municipio: **Balancán**

Clave Programática: Recolección, Tras. y Disp Final.

Nivel	Objetivo	Indicador	Medio de Verificación	Supuesto
Actividad	1.1 Capacitación al personal del área responsable.	<p>Nombre Porcentaje del Personal Responsable Capacitado</p> <p>Definición Mide el Porcentaje del Personal Responsable del Área Que Ha Recibido las Capacitaciones Necesarias para Un Óptimo Gestión</p> <p>Tipo Gestión</p> <p>Dimensión Eficacia</p> <p>Ambito Procesos</p> <p>Método de Cálculo (Personal Capacitado Multiplicado/Total De Personal) *100</p> <p>Algoritmo %PC= PC /TP *100 %PC=PORCENTAJE PERSONAL CAPACITADO TP=TOTAL PERSONAL PC=PERSONAL CAPACITADO</p> <p>Valor Línea Base N.D.</p> <p>Año Línea Base 2018</p> <p>Periodicidad Trimestral</p> <p>Periodos/Metas</p>	<p>Nombre Informe Derivado de Encuestas.</p> <p>Area Responsable Dirección de Obras Públicas, Ordenamiento Territorial y Servicios</p> <p>Disponibilidad Publica</p> <p>Unidad de Análisis Constancias de Capacitación</p> <p>Cobertura y Desagregación Geográfica Municipal</p> <p>Periodicidad Trimestral</p> <p>Fecha de Publicación N/A</p>	Se cuenta con los recursos financieros con oportunidad y suficiencia.

000112



Matriz de Marco Lógico Enviada

Municipio: **Balancán**

Clave Programática: **Recolección, Tras. y Disp**

Fin Nivel	Objetivo	Indicador		Medio de Verificación		Supuesto
Actividad	1.2 Recolección de residuos sólidos domésticos.	Nombre	Porcentaje de Recoleccion de Residuos Solidos Domesticos	Nombre	Informe Derivado de Encuestas.	Las vías de comunicación se encuentran en buen estado.
		Definición	Mide el Porcentaje del Servicio Delas Viviendas Que Indican Que Reciben el Servicio con Respecto a las Viviendas del Gestión	Area Responsable	Dirección de Finanzas	
		Tipo		Disponibilidad	Publica	
		Dimensión	Eficacia	Unidad de Análisis	Viviendas Que Reciben el Servicio	
		Ambito	Procesos	Cobertura y Desagregación Geográfica	Municipal	
		Método de Cálculo	(Viviendas Que Indican Que Reciben el Servicio de Limpia Diariamente/Total de Viviendas) *100	Periodicidad	Anual	
		Algoritmo	PRRS=(VD/TV)*100 DONDE: PRRS= PORCENTAJE DE RECOLECCIÓN DE RESIDUOS SOLIDOS DOMÉSTICOS VD=VIVIENDAS QUE INDICAN QUE RECIBEN EL SERVICIO DIARIAMENTE TV= TOTAL DE VIVIENDAS	Fecha de Publicación	N/A	
		Valor Línea Base	N.D.			
		Año Línea Base	2018			
		Periodicidad	Trimestral			
		Periodos/Metas				

000113



DIRECCION DE PROGRAMACION

Matriz de Marco Lógico Enviada

Municipio: **Balancán**

Clave Programática: Recolección, Tras. y Disp Final.

Nivel	Objetivo	Indicador	Medio de Verificación	Supuesto
Actividad	2.1 Difusión del reglamento de servicio público de limpia en la sociedad.	<p>Nombre Porcentaje Invertido en Difusión del Reglamento de Servicio Público de Limpia</p> <p>Definición Mide el Monto Invertido en Difusión del Reglamento de Servicio Público de Limpia, en Relación Al Monto Total Asignado Al Gestión</p> <p>Tipo Gestión</p> <p>Dimensión Eficiencia</p> <p>Ambito Procesos</p> <p>Método de Cálculo (Monto Invertido en Difusión / Monto Asignado Al Departamento de Limpia)*100</p> <p>Algoritmo PR= (MID/MAL)*100 * PR= PORCENTAJE INVERTIDO EN DIFUSIÓN DEL REGLAMENTO DE SERVICIO PÚBLICO DE LIMPIA MID-MONTO INVERTIDO EN DIFUSIÓN MAL-MONTO ASIGNADO AL DEPARTAMENTO DE LIMPIA*</p> <p>Valor Línea Base N.D.</p> <p>Año Línea Base 2018</p> <p>Periodicidad Trimestral</p> <p>Periodos/Metas</p>	<p>Nombre Reportes Administrativos.</p> <p>Area Responsable Dirección de Obras Públicas, Ordenamiento Territorial y Servicios</p> <p>Disponibilidad Publica</p> <p>Unidad de Análisis Pesos</p> <p>Cobertura y Desagregación Geográfica Municipal</p> <p>Periodicidad Trimestral</p> <p>Fecha de Publicación Mes Inmediato Posterior Al Trimestre en Cuestión</p>	Los ciudadanos aplican y difunden el reglamento de servicio público de limpia entre la sociedad.

000114



DIRECCION DE PROGRAMACION

Matriz de Marco Lógico Enviada

Municipio: **Balancán**

Clave Programática: Servicio de Drenaje y Alcantarillado

Nivel	Objetivo	Indicador	Medio de Verificación	Supuesto
Fin	Contribuir al bienestar de los habitantes mediante el mejoramiento del sistema de drenaje, alcantarillado y saneamiento del municipio.	<p>Nombre Porcentaje de Funcionalidad del Drenaje</p> <p>Definición El Indicador Mide la Funcionalidad del Sistema de Alcantarillado Sanitario Donde las Viviendas con el Servicio Señalan Que el Estratégico</p> <p>Tipo</p> <p>Dimensión Eficacia</p> <p>Ambito Impacto</p> <p>Metódo de Cálculo Total de Viviendas con Drenaje Funcionando Entre el Total de Viviendas con Servicios de Drenaje el Resultado Multiplicado por Cien.</p> <p>Algoritmo $PFD = (TVDF / TVSD) * 100$ DONDE: PFD = PORCENTAJE DE FUNCIONALIDAD DEL DRENAJE. TVDF = TOTAL DE VIVIENDAS CON DRENAJE FUNCIONANDO. TVSD = TOTAL DE VIVIENDAS CON SERVICIOS DE DRENAJE.</p> <p>Valor Línea Base N.D.</p> <p>Año Línea Base 2018</p> <p>Periodicidad Anual</p> <p>Periodos/Metas</p>	<p>Nombre Reportes de Funcionalidad del Drenaje.</p> <p>Area Responsable Contraloria Municipal.</p> <p>Disponibilidad Publica.</p> <p>Unidad de Análisis Viviendas</p> <p>Cobertura y Desagregación Geográfica Municipal</p> <p>Periodicidad Anual</p> <p>Fecha de Publicación Primer Mes de A?O Inmediato Posterior</p>	Los ciudadanos no hacen mal uso del sistema de alcantarillado sanitario y descargas domiciliarias.

000115



Matriz de Marco Lógico Enviada

Municipio: **Balacán**

Clave Programática: **Servicio de Drenaje y Alcantarillado**

Nivel	Objetivo	Indicador	Medio de Verificación	Supuesto
Proposito	Los habitantes del municipio reciben el servicio de drenaje, alcantarillado y saneamiento mejorado.	<p>Nombre Porcentaje de Cobertura del Sistema de Drenaje</p> <p>Definición El Indicador Mide la Cobertura del Servicio de Drenaje Sanitario con Relacion Al Total de Viviendas en el Municipio.</p> <p>Tipo Estratégico</p> <p>Dimensión Eficacia</p> <p>Ambito Resultados</p> <p>Método de Cálculo Total de Viviendas Que Cuentan con el Servicio de Drenaje Entre el Total de Viviendas el Resultado Multiplicado por Cien.</p> <p>Algoritmo $PCD = (TVCS / TV) \cdot 100$ DONDE: PCD = PORCENTAJE DE COBERTURA DEL SISTEMA DE DRENAJE. TVCS= TOTAL DE VIVIENDAS QUE CUENTAN CON EL SERVICIO DE DRENAJE. TV = TOTAL DE VIVIENDAS.</p> <p>Valor Línea Base N.D.</p> <p>Año Línea Base 2018</p> <p>Periodicidad Anual</p> <p>Periodos/Metas</p>	<p>Nombre Registros Internos</p> <p>Area Responsable Coordinación del Sistema de Agua y Saneamiento.</p> <p>Disponibilidad Pública</p> <p>Unidad de Análisis Viviendas</p> <p>Cobertura y Desagregación Geográfica Municipal</p> <p>Periodicidad Anual</p> <p>Fecha de Publicación Primer Mes de Año Inmediato Posterior</p>	Los ciudadanos y empresas publicas y privadas cumplen oportunamente con el pago de sus contribuciones.

000116



DIRECCION DE PROGRAMACION

Matriz de Marco Lógico Enviada

Municipio: **Balancán**

Clave Programática: Servicio de Drenaje y Alcantarillado

Nivel	Objetivo	Indicador	Medio de Verificación	Supuesto
Componente	C1. Estado de operatividad de los sistemas de drenaje y alcantarillado eficientado.	<p>Nombre: Porcentaje de Capacidad Operativa</p> <p>Definición: El Indicador Mide Que Porcentaje de los Sistemas de Drenaje y Alcantarillado Se Encuentran en Funcionamiento.</p> <p>Tipo: Gestión</p> <p>Dimensión: Eficiencia</p> <p>Ambito: Servicios</p> <p>Método de Cálculo: Total de la Capacidad Operativa del Sistema de Drenaje Entre el Total de la Capacidad Instalada el Resultado Multiplicado por Cien.</p> <p>Algoritmo: $PCO = (CO/CI) \cdot 100$ DONDE: CO= PORCENTAJE DE CAPACIDAD OPERATIVA CI= TOTAL DE LA CAPACIDAD OPERATIVA DEL SISTEMA DE DRENAJE CI= TOTAL DE LA CAPACIDAD INSTALADA.</p> <p>Valor Línea Base: N.D.</p> <p>Año Línea Base: 2018</p> <p>Periodicidad: Anual</p> <p>Periodos/Metas:</p>	<p>Nombre: Registros Internos</p> <p>Area Responsable: Coordinación del Sistema de Agua y Saneamiento.</p> <p>Disponibilidad: Publica</p> <p>Unidad de Análisis: Sistema de Drenaje</p> <p>Cobertura y Desagregación Geográfica: Municipal</p> <p>Periodicidad: Semestral</p> <p>Fecha de Publicación: Mes Inmediato Posterior Al Semestre en Cuestión</p>	<p>No existen eventos climatológicos que dañen la infraestructura, (no hay lluvias atípicas).</p>

4



Matriz de Marco Lógico Enviada

Municipio: **Balancán**

Clave Programática: **Servicio de Drenaje y Alcantarillado**

Nivel	Objetivo	Indicador		Medio de Verificación		Supuesto
Componente	C2. Saneamiento de aguas residuales proporcionado.	Nombre	Porcentaje de Aguas Residuales Sin Tratamiento.	Nombre	Reporte Ayuntamiento Municipal Conagua	Las aguas negras tienen buena fluidez para llegar a las plantas de tratamiento.
		Definición	El Indicador Se Refiere Al Porcentaje de Aguas Residuales Estimadas Que No Reciben Tratamiento.			
		Tipo	Gestión			
		Dimensión	Calidad	Area Responsable	Coordinación del Sistema de Agua y Saneamiento	
		Ambito	Servicios	Disponibilidad	Publica	
		Método de Cálculo	Aguas Residuales Vertidas en Metros Cúbicos Entre Aguas Residuales Tratadas en Metros Cúbicos el Resultado Multiplicado por Cien.	Unidad de Análisis	Aguas Residuales	
		Algoritmo	PART= (ARV / ART) * 100 DONDE: PART= PORCENTAJE DE AGUAS RESIDUALES SIN TRATAMIENTO. ARV= AGUAS RESIDUALES VERTIDAS EN METROS CÚBICOS. ART= AGUAS RESIDUALES TRATADAS EN METROS CÚBICOS.	Cobertura y Desagregación Geográfica	Municipal	
		Valor Línea Base	N.D.	Periodicidad	Semestral	
		Año Línea Base	2018	Fecha de Publicación	Mes Inmediato Posterior Al Semestre en Cuestión	
		Periodicidad	Semestral			
		Periodos/Metas			4	

000118





DIRECCION DE PROGRAMACION

Matriz de Marco Lógico Enviada

Municipio: **Balancán**

Clave Programática: Servicio de Drenaje y Alcantarillado

Nivel	Objetivo	Indicador	Medio de Verificación	Supuesto
Actividad	1.1 Mantenimiento del sistema de alcantarillado sanitario.	<p>Nombre Porcentaje de Mantenimientos Realizados</p> <p>Definición El Indicador Mide Que lo Sistemas de Drenaje, Alcantarillado Mantengan Un Buen Funcionamiento O Estado de Operatividad.</p> <p>Tipo Gestión</p> <p>Dimensión Eficacia</p> <p>Ambito Procesos</p> <p>Método de Cálculo Numero de Mantenimientos Realizados Entre el Numero de Mantenimientos Programados el Resultado Muntiplicado por Cien.</p> <p>Algoritmo $PMR = (NMR / NMP) * 100$ DONDE: PMR= PORCENTAJE DE MANTENIMIENTOS REALIZADOS. NMR= NUMERO DE MANTENIMIENTOS REALIZADOS. NMP= NUMERO DE MANTENIMIENTOS PROGRAMADOS.</p> <p>Valor Línea Base N.D.</p> <p>Año Línea Base 2018</p> <p>Periodicidad Trimestral</p> <p>Periodos/Metas</p> 	<p>Nombre Reportes de Eficiencia Operativa.</p> <p>Area Responsable Coordinación del Sistema de Agua y Saneamiento</p> <p>Disponibilidad Publica</p> <p>Unidad de Análisis Mantemientos</p> <p>Cobertura y Desagregación Geográfica Municipal</p> <p>Periodicidad Trimestral</p> <p>Fecha de Publicación Mes Inmediato Posterior Al Trimestre en Cuestión</p> 	El proveedor y los operadores del sistema cumplen con las normas, especificaciones técnicas y contractuales.

000119



DIRECCION DE PROGRAMACION

Matriz de Marco Lógico Enviada

Municipio: **Balancán**

Clave Programática: **Servicio de Drenaje y Alcantarillado**

Nivel	Objetivo	Indicador	Medio de Verificación	Supuesto
Actividad	1.2 Reparación y desazolve de tuberías y redes del sistema de bombeo	<p>Nombre Porcentaje de Atención en los Reportes de los Sistemas de Drenaje</p> <p>Definición El Indicador Permite Conocer el Porcentaje de Reportes Atendidos con Respecto Al Servicio de Drenaje.</p> <p>Tipo Gestión</p> <p>Dimensión Eficacia</p> <p>Ambito Procesos</p> <p>Método de Cálculo Numero de Reportes Que Se Atienden Entre el Total de los Reportes Que Se Registran el Resultado Multiplicado por Cien.</p> <p>Algoritmo $PAR = (RA/TR) * 100$ DONDE: PAR= PORCENTAJE DE ATENCIÓN EN LOS REPORTES DE LOS SISTEMAS DE DRENAJE. RA= NUMERO DE REPORTES QUE SE ATIENDEN. TR= TOTAL DE LOS REPORTES QUE SE REGISTRAN.</p> <p>Valor Línea Base N.D.</p> <p>Año Línea Base 2018</p> <p>Periodicidad Trimestral</p> <p>Periodos/Metas</p>	<p>Nombre Reportes de los Sistemas de Drenaje</p> <p>Area Responsable Coordinación del Sistema de Agua y Saneamiento</p> <p>Disponibilidad Publica</p> <p>Unidad de Análisis Reportes Registrados</p> <p>Cobertura y Desagregación Geográfica Municipal</p> <p>Periodicidad Trimestral</p> <p>Fecha de Publicación Mes Inmediato Posterior Al Trimestre en Cuestión</p>	La ciudadanía cumple con sus pagos respectivos para proporcionarles el servicio.

000120



DIRECCION DE PROGRAMACION

Matriz de Marco Lógico Enviada

Municipio: **Balancán**

Clave Programática: **Servicio de Drenaje y Alcantarillado**

Nivel	Objetivo	Indicador	Medio de Verificación	Supuesto
Actividad	2.1 Adquisición de herramientas e insumos.	<p>Nombre Porcentaje de Ejecución del Proyecto</p> <p>Definición El Indicador Permite Conocer el Grado de Avance con Que la Unidad Responsable Ejecuta el Proyecto.</p> <p>Tipo Gestión</p> <p>Dimensión Eficacia</p> <p>Ambito Servicios</p> <p>Método de Cálculo Metas Físicas Realizadas Entre Metas Físicas Programadas el Resultado Multiplicado por Cien.</p> <p>Algoritmo $PEP = (MFR / MFP) * 100$ CALCULAR: EEP= PORCENTAJE DE EJECUCIÓN DEL PROYECTO. MFR= METAS FÍSICAS REALIZADAS. MFP= METAS FÍSICAS PROGRAMADAS.</p> <p>Valor Línea Base N.D.</p> <p>Año Línea Base 2018</p> <p>Periodicidad Trimestral</p> <p>Periodos/Metas</p>	<p>Nombre Reportes de los Sistemas de Drenaje</p> <p>Area Responsable Coordinación del Sistema de Agua y Saneamiento</p> <p>Disponibilidad Publica</p> <p>Unidad de Análisis Metas Físicas</p> <p>Cobertura y Desagregación Geográfica Municipal</p> <p>Periodicidad Trimestral</p> <p>Fecha de Publicación Mes Inmediato Posterior Al Trimestre en Cuestión</p>	El proveedor cumple en el tiempo de entrega establecido y oportunamente.

000121



DIRECCION DE PROGRAMACION

Matriz de Marco Lógico Enviada

Municipio: **Balancán**

Clave Programática: Servicio de Agua Potable

Nivel	Objetivo	Indicador	Medio de Verificación	Supuesto
Fin	Contribuir a mejorar el bienestar de los usuarios de agua potable mediante la calidad abastecimiento y distribución.	<p>Nombre Porcentaje de Eficacia en la Prestacion de Servicio de Agua Potable.</p> <p>Definición El Indicador Mide los Resultados de Una Encuesta Aplicada a Una Muestra Estadística de Viviendas Que Indican Que</p> <p>Tipo Estratégico</p> <p>Dimensión Eficacia</p> <p>Ambito Impacto</p> <p>Método de Cálculo Viviendas Que Indican Que Cuentan con Agua Potable Todos los Días Entre el Total de Viviendas Encuestadas el Resultado Multiplicado por Cien.</p> <p>Algoritmo $PSAP = (VAP / TVE) * 100$ DONDE: PSAP= PORCENTAJE DE EFICACIA EN LA PRESTACIÓN DE SERVICIO DE AGUA POTABLE VAP= VIVIENDAS QUE INDICAN QUE CUENTAN CON AGUA POTABLE TODOS LOS DÍAS TVE= TOTAL DE VIVIENDAS ENCUESTADAS</p> <p>Valor Línea Base N.D.</p> <p>Año Línea Base 2018</p> <p>Periodicidad Anual</p> <p>Periodos/Metas</p>	<p>Nombre Documento de la Evaluacion de Encuesta.</p> <p>Area Responsable Coordinación del Sistema de Agua y Saneamiento</p> <p>Disponibilidad Publica</p> <p>Unidad de Análisis Viviendas</p> <p>Cobertura y Desagregación Geográfica Municipal</p> <p>Periodicidad Anual</p> <p>Fecha de Publicación Primer Mes de Año Inmediato Posterior</p>	Los usuarios cuidan y hacen buen uso del sistema de agua potable.

000122



DIRECCION DE PROGRAMACION

Matriz de Marco Lógico Enviada

Municipio: **Balancán**

Clave Programática: **Servicio de Agua Potable**

Nivel	Objetivo	Indicador	Medio de Verificación	Supuesto
Propósito	Los usuarios cuentan con un mejor servicio de agua potable.	<p>Nombre Porcentaje de Cobertura de Agua Potable.</p> <p>Definición El Indicador Mide la Cobertura de las Redes de Agua Potable.</p> <p>Tipo Estratégico</p> <p>Dimensión Eficacia</p> <p>Ambito Resultados</p> <p>Método de Cálculo (Total de Usuarios Que Cuentan con el Servicio de Agua Potable Entre el Total de la Población del Municipio el Resultado Multiplicado por Cien.</p> <p>Algoritmo $PCAP = (TVCSA / TV) \cdot 100$ DONDE: PCAP= PORCENTAJE DE COBERTURA DE AGUA POTABLE. TVCSA= TOTAL DE USUARIOS QUE CUENTAN CON EL SERVICIO DE AGUA POTABLE. TV= TOTAL DE LA POBLACION DEL MUNICIPIO.</p> <p>Valor Línea Base N.D.</p> <p>Año Línea Base 2018</p> <p>Periodicidad Anual</p> <p>Periodos/Metas</p>	<p>Nombre Analisis Estadistico del Inegi.</p> <p>Area Responsable Coordinación del Sistema de Agua y Saneamiento</p> <p>Disponibilidad Publica</p> <p>Unidad de Análisis Usuarios</p> <p>Cobertura y Desagregación Geográfica Municipal</p> <p>Periodicidad Anual</p> <p>Fecha de Publicación Primer Mes de Año Inmediato Posterior</p>	Los usuarios cumplen oportunamente con el pago de sus contribuciones del agua.

000123



DIRECCION DE PROGRAMACION

Matriz de Marco Lógico Enviada

Municipio: **Balancán**

Clave Programática: **Servicio de Agua Potable**

Nivel	Objetivo	Indicador	Medio de Verificación	Supuesto
Componente	C1. Potabilización del agua efectuada.	<p>Nombre Índice de Potabilidad.</p> <p>Definición El Indicador Mide la Potabilidad del Agua Desde la Percepcion del Usuario.</p> <p>Tipo Gestión</p> <p>Dimensión Calidad</p> <p>Ambito Productos</p> <p>Método de Cálculo Total de Viviendas Que Cuentan con Agua Adecuadamente Potable de Acuerdo Al Usuario Entre el Total de Viviendas Que Cuentan con Servicio de Agua Potable el Resultado Multiplicado por Cien.</p> <p>Algoritmo $IP = TVCAN / TVSAP$ $IP = \text{INDICE DE POTABILIDAD}$ $TVCAN = \text{TOTAL DE VIVIENDAS QUE CUENTAN CON AGUA "ADECUADAMENTE" POTABLE DE ACUERDO AL USUARIO.}$ $TVSAP = \text{TOTAL DE VIVIENDAS QUE CUENTAN CON SERVICIO DE AGUA POR POTABILIDAD.}$</p> <p>Valor Línea Base N.D.</p> <p>Año Línea Base 2018</p> <p>Periodicidad Anual</p> <p>Periodos/Metas</p>	<p>Nombre Resultado de Evaluacion de Encuesta a Muestra Estadística.</p> <p>Area Responsable Contraloria Municipal.</p> <p>Disponibilidad Publica</p> <p>Unidad de Análisis Viviendas</p> <p>Cobertura y Desagregación Geográfica Municipal</p> <p>Periodicidad Semestral</p> <p>Fecha de Publicación Mes Inmediato Posterior Al Semestre en Cuestión</p>	La ciudadanía respeta las líneas de conducción y no realiza tomas clandestinas.

000124



DIRECCION DE PROGRAMACION

Matriz de Marco Lógico Enviada

Municipio: **Balancán**

Clave Programática: **Servicio de Agua Potable**

Nivel	Objetivo	Indicador	Medio de Verificación	Supuesto
Componente	c2.- Sistema de bombeo en las redes de distribución eficientado.	<p>Nombre Porcentaje de Distribución</p> <p>Definición El Indicador Mide la Distribución de Agua Tratada a la Población con Respecto a la Requerida.</p> <p>Tipo Gestión</p> <p>Dimensión Eficacia</p> <p>Ambito Servicios</p> <p>Método de Cálculo Metros Cúbicos Abastecidos Entre los Metros Cúbicos Necesarios el Resultado Multiplicado por Cien.</p> <p>Algoritmo PD=(M3A/M3N) DONDE: PD= PORCENTAJE DE DISTRIBUCIÓN. M3A= METROS CÚBICOS ABASTECIDOS. M3N= METROS CÚBICOS NECESARIOS.</p> <p>Valor Línea Base N.D.</p> <p>Año Línea Base 2018</p> <p>Periodicidad Semestral</p> <p>Periodos/Metas</p>	<p>Nombre Reportes Estadísticos de los Operadores del Sistema y Estadísticas del Inegi.</p> <p>Area Responsable Coordinación del Sistema de Agua y Saneamiento</p> <p>Disponibilidad Publica</p> <p>Unidad de Análisis Metros Cubicos</p> <p>Cobertura y Desagregación Geográfica Municipal</p> <p>Periodicidad Semestral</p> <p>Fecha de Publicación Mes Inmediato Posterior Al Semestre en Cuestión</p>	Los usuarios no manipulan las válvulas de paso en las vialidades.

000125



Matriz de Marco Lógico Enviada

Municipio: **Balancán**

Clave Programática: **Servicio de Agua Potable**

Nivel	Objetivo	Indicador		Medio de Verificación		Supuesto
Actividad	C1.A1.1.-Adquisicion de insumos.	Nombre	Porcentaje de Ejecución del Proyecto	Nombre	Informe de Autoevaluación Trimestral.	El proveedor cumple con el tiempo de entrega establecido y oportunamente
		Definición	El Indicador Permite Conocer el Grado de Avance con Que la Ur Ejecuta el Proyecto.			
		Tipo	Gestión			
		Dimensión	Eficacia	Area Responsable	Coordinación del Sistema de Agua y Saneamiento	
		Ambito	Procesos	Disponibilidad	Publica	
		Método de Cálculo	Metas Físicas Realizadas Entre las Metas Físicas Programadas el Resultado Multiplicado por Cien.	Unidad de Análisis	Metas Físicas	
		Algoritmo	$PEP = (MFR / MFP) \times 100$ CALCULAR: EEP= PORCENTAJE DE EJECUCIÓN DEL PROYECTO. MFR= METAS FÍSICAS REALIZADAS. MFP= METAS FÍSICAS PROGRAMADAS.	Cobertura y Desagregación Geográfica	Municipal	
		Valor Línea Base	N.D.	Periodicidad	Trimestral	
		Año Línea Base	2018	Fecha de Publicación	Mes Inmediato Posterior Al Trimestre en Cuestión	
		Periodicidad	Trimestral			
		Periodos/Metas				

000126



DIRECCION DE PROGRAMACION

Matriz de Marco Lógico Enviada

Municipio: **Balancán**

Clave Programática: **Servicio de Agua Potable**

Nivel	Objetivo	Indicador	Medio de Verificación	Supuesto
Actividad C2.A2.1 Ejecucion del mantenimiento de los equipos y de la red.	Nombre Definición Tipo Dimensión Ambito Método de Cálculo Algoritmo Valor Línea Base Año Línea Base Periodicidad Periodos/Metas	Porcentaje de Mantenimientos Realizados. Mide el Nivel de Cumplimiento en los Mantenimientos Realizados en los Equipos y la Red de Distribución. Gestión Eficacia Procesos Numero de Mantenimientos Realizados Entre el Numero de Mantenimientos Programados el Resultado Multiplicado por Cien. $PMR = (MFR / MFP) \times 100$ CALCULAR: MFR= PORCENTAJE DE MANTENIMIENTOS REALIZADOS MFP= METAS FISICAS REALIZADAS MFP= METAS FISICAS PROGRAMADAS.	Nombre Area Responsable Disponibilidad Unidad de Analisis Cobertura y Desagregación Geográfica Periodicidad Fecha de Publicación	El proveedor y los operadores del sistema cumplen con las normas, especificaciones técnicas y contractuales. Reportes Estadísticos de los Operadores Dete Sistema. Coordinación del Sistema de Agua y Saneamiento Publica Mantenimientos Municipal Trimestral Mes Inmediato Posterior Al Trimestre en Cuestión



Matriz de Marco Lógico Enviada

Municipio: **Balancán**

Clave Programática: Servicio de Alumbrado Público

Nivel	Objetivo	Indicador	Medio de Verificación	Supuesto
Fin	Contribuir a mejorar el bienestar de los habitantes del municipio mediante las vialidades y espacios público iluminados, en zonas urbanas.	<p>Nombre: Porcentaje de Cobertura de Iluminación en Vialidades y Espacios Públicos</p> <p>Definición: El Indicador Mide el Grado de Satisfacción del Servicio de Alumbrado Público en la Percepción de la Población en</p> <p>Tipo: Estratégico</p> <p>Dimensión: Eficacia</p> <p>Ambito: Impacto</p> <p>Método de Cálculo: Numero de Ciudadanos Que Indican Estar Satisfechos con el Servicio Entre el Numero de Ciudadanos Encuestados el Resultado Multiplicado por Cien.</p> <p>Algoritmo: $EP = (SSAP / TPE) * 100$ $EP =$ ENCUESTA DE PERCEPCIÓN $SSAP =$ SATISFACCIÓN DEL SERVICIO DE ALUMBRADO PÚBLICO EN LA PERCEPCIÓN DE LA POBLACIÓN $TPE =$ TOTAL DE LA POBLACIÓN ENCUESTADA.</p> <p>Valor Línea Base: N.D.</p> <p>Año Línea Base: 2018</p> <p>Periodicidad: Anual</p> <p>Periodos/Metas:</p>	<p>Nombre: Informe Analítico</p> <p>Area Responsable: Dirección de Obras Públicas, Ordenamiento Territorial y Servicios</p> <p>Disponibilidad: Pública</p> <p>Unidad de Análisis: Vialidades y Espacios Públicos</p> <p>Cobertura y Desagregación Geográfica: Municipal</p> <p>Periodicidad: Anual</p> <p>Fecha de Publicación: Primer Mes de Año Inmediato Posterior</p>	No se presentan contingencias climatológicas extraordinarias que afecten el alumbrado público.

000128



DIRECCION DE PROGRAMACION

Matriz de Marco Lógico Enviada

Municipio: **Balancán**

Clave Programática: **Servicio de Alumbrado Público**

Nivel	Objetivo	Indicador	Medio de Verificación	Supuesto
Propósito	Los habitantes del municipio cuentan con vialidades y espacios públicos iluminados.	<p>Nombre: Porcentaje del Servicio de Alumbrado Público</p> <p>Definición: Este Indicador Se Obtiene Al Comparar el Numero de Dias en Que Opera la Red de Alumbrado Publico, en Relacion a los 365</p> <p>Tipo: Estratégico</p> <p>Dimensión: Eficacia</p> <p>Ambito: Resultados</p> <p>Método de Cálculo: Dias Que Opera el Alumbrado Publico Entre el Total de Dias en Que Debe de Operar el Sistema el Resultado Multiplicado por Cien.</p> <p>Algoritmo: $PSAP = (DOAP / 365) \times 100$ PSAP= PORCENTAJE DEL SERVICIO DE ALUMBRADO PUBLICO DOAP= DIAS EN QUE OPERA EL ALUMBRADO PUBLICO. 365= DIAS EN QUE DEBE OPERAR EL SISTEMA DE ALUMBRADO PUBLICO.</p> <p>Valor Línea Base: N.D.</p> <p>Año Línea Base: 2018</p> <p>Periodicidad: Anual</p> <p>Periodos/Metas:</p>	<p>Nombre: Registros de la Coordinación de Servicios Públicos Municipales</p> <p>Area Responsable: Dirección de Obras Públicas, Ordenamiento Territorial y Servicios</p> <p>Disponibilidad: Publica</p> <p>Unidad de Análisis: Vialidades y Espacios Públicos</p> <p>Cobertura y Desagregación Geográfica: Municipal</p> <p>Periodicidad: Anual</p> <p>Fecha de Publicación: Primer Mes del Año Inmediato Posterior</p>	No existen actos de vandalismo que destruyan el alumbrado publico.

000129



DIRECCION DE PROGRAMACION

Matriz de Marco Lógico Enviada

Municipio: **Balancán**

Clave Programática: **Servicio de Alumbrado Público**

Nivel	Objetivo	Indicador	Medio de Verificación	Supuesto
Componente	Servicio de alumbrado publico entregado.	<p>Nombre Porcentaje de Atención a Denuncias</p> <p>Definición Mide el Grado de Atención a las Denuncias por Falta de Alumbrado Público.</p> <p>Tipo Gestión</p> <p>Dimensión Eficacia</p> <p>Ambito Servicios</p> <p>Método de Cálculo Numero de Denuncias Atendidas Entre el Número de Denuncias por Deficiencia del Alumbrado Público el Resultado Multiplicado por Cien.</p> <p>Algoritmo PAD= (NDAPA / NDDAP) *100 DONDE: PAD = PORCENTAJE DE ATENCIÓN A DENUNCIAS NDAPA = NÚMERO DE DENUNCIAS ATENDIDAS. NDDAP = NÚMERO DE DENUNCIAS POR DEFICIENCIA DEL ALUMBRADO PÚBLICO.</p> <p>Valor Línea Base N.D.</p> <p>Año Línea Base 2018</p> <p>Periodicidad Semestral</p> <p>Periodos/Metas</p>	<p>Nombre Registros de la Coordinación de Servicios Públicos Municipales</p> <p>Area Responsable Dirección de Obras Públicas, Ordenamiento Territorial y Servicios</p> <p>Disponibilidad Publica</p> <p>Unidad de Análisis Denuncias</p> <p>Cobertura y Desagregación Geográfica Municipal</p> <p>Periodicidad Anual</p> <p>Fecha de Publicación Mes Inmediato Posterior Al Semestre en Cuestión</p>	La sociedad reporta las deficiencias del alumbrado publico.

000130



DIRECCION DE PROGRAMACION

Matriz de Marco Lógico Enviada

Municipio: **Balancán**

Clave Programática: Servicio de Alumbrado Público

Nivel	Objetivo	Indicador	Medio de Verificación	Supuesto
Actividad	Ejecución del mantenimiento del alumbrado Público.	<p>Nombre Porcentaje de Replazo de Luminarias</p> <p>Definición Mide la Eficiencia del Cambio de Luminarias Dañadas.</p> <p>Tipo Gestión</p> <p>Dimensión Eficacia</p> <p>Ambito Procesos</p> <p>Método de Cálculo Número de Luminarias Reemplazadas Divididas Entre el Número de Luminarias Dañadas el Resultado Multiplicado por Cien.</p> <p>Algoritmo $PRL = (NLR / NLD) * 100$ PRL = PORCENTAJE DE REPLAZO DE LUMINARIAS. NLR = NÚMERO DE LUMINARIAS REEMPLAZADAS. NLD = NÚMERO DE LUMINARIAS DAÑADAS.</p> <p>Valor Línea Base N.D.</p> <p>Año Línea Base 2018</p> <p>Periodicidad Trimestral</p> <p>Periodos/Metas</p>	<p>Nombre Registros de la Coordinación de Servicios Públicos Municipales</p> <p>Area Responsable Dirección de Obras Públicas, Ordenamiento Territorial y Servicios</p> <p>Disponibilidad Publica</p> <p>Unidad de Análisis Luminarias</p> <p>Cobertura y Desagregación Geográfica Municipal</p> <p>Periodicidad Trimestral</p> <p>Fecha de Publicación Mes Inmediato Posterior Al Trimestre en Cuestión</p>	Se cuenta con la disponibilidad de recursos.



DIRECCION DE PROGRAMACION

Matriz de Marco Lógico Enviada

Municipio: **Balancán**

Clave Programática: **Servicio de Alumbrado Público**

Nivel	Objetivo	Indicador	Medio de Verificación	Supuesto
Actividad	Realización del pago del consumo de energía eléctrica del alumbrado público municipal.	<p>Nombre Costo Promedio por Luminaria</p> <p>Definición Mide el Grado de Consumo de Energía Eléctrica en Relación Al Total de Luminarias Instaladas del Servicio de Alumbrado</p> <p>Tipo Gestión</p> <p>Dimensión Eficiencia</p> <p>Ambito Procesos</p> <p>Método de Cálculo Costo del Consumo de Energía Eléctrica Entre el Número de Luminarias el Resultado Multiplicado por Cien.</p> <p>Algoritmo CPL = (CCEE / NL) * 100 CPL = COSTO PROMEDIO POR LUMINARIA. CCEE = COSTO DEL CONSUMO DE ENERGÍA ELÉCTRICA. NL = NÚMERO DE LUMINARIAS.</p> <p>Valor Línea Base N.D.</p> <p>Año Línea Base 2018</p> <p>Periodicidad Trimestral</p> <p>Periodos/Metas</p>	<p>Nombre Registros de la Coordinación de Servicios Públicos Municipales</p> <p>Area Responsable Dirección de Obras Públicas, Ordenamiento Territorial y Servicios</p> <p>Disponibilidad Publica</p> <p>Unidad de Análisis Costo por Luminaria</p> <p>Cobertura y Desagregación Geográfica Municipal</p> <p>Periodicidad Anual</p> <p>Fecha de Publicación Mes Inmediato Posterior Al Trimestre en Cuestión</p>	Se cuenta con la disponibilidad de recursos.

000132



DIRECCION DE PROGRAMACION

Matriz de Marco Lógico Enviada

Municipio: **Balancán**

Clave Programática: Apoyo a la vivienda

Nivel	Objetivo	Indicador	Medio de Verificación	Supuesto
Fin	Contribuir a reducir los índices de pobreza por carencia en calidad de la vivienda, mediante la ampliación, complemento o construcción de espacios de vivienda dignos.	<p>Nombre Porcentaje de Carencia en Calidad y Espacios en la Vivienda.</p> <p>Definición El Indicador Muestra el Porcentaje de las Viviendas con Carencias Respecto Al Total de Viviendas en el Municipio.</p> <p>Tipo Estratégico</p> <p>Dimensión Eficacia</p> <p>Ambito Impacto</p> <p>Método de Cálculo Total de Viviendas con Carencia Entre el Total de Viviendas en el Municipio, el Resultado Multiplicado por Cien.</p> <p>Algoritmo $PCV = (VCC / TV) \times 100$ DONDE: PCV=PORCENTAJE DE CARENCIA POR CALIDAD Y ESPACIOS EN LA VIVIENDA. VCC=VIVIENDAS CON CARENCIA. TV=TOTAL DE VIVIENDAS.</p> <p>Valor Línea Base Viviendas con carencia 17.9% del total de viviendas en el municipio</p> <p>Año Línea Base 2018</p> <p>Periodicidad Trianual</p> <p>Periodos/Metas</p>	<p>Nombre Informe Anual Sobre Situación de Pobreza y Rezago Social Validado por Coneval</p> <p>Area Responsable Coordinación del Ramo 33 / Coneval</p> <p>Disponibilidad Pública</p> <p>Unidad de Análisis Porcentaje</p> <p>Cobertura y Desagregación Geográfica Municipal</p> <p>Periodicidad Anual</p> <p>Fecha de Publicación</p>	La Administración Municipal mantiene acuerdos y convenios firmados con los dos órdenes de gobierno para implementar acciones que contribuyan a disminuir el rezago social.

000133



DIRECCION DE PROGRAMACION

Matriz de Marco Lógico enviada

Municipio: **Balancán**

Clave Programática: Apoyo a la vivienda

Nivel	Objetivo	Indicador	Medio de Verificación	Supuesto
Proposito	Las familias del municipio de Balancán en desventaja social reducen su condición de pobreza por carencia en calidad y espacio de las viviendas.	<p>Nombre Porcentaje de Viviendas Que Salieron de la Condicion de Carencia en Calidad y Espacio.</p> <p>Definición Del Total de Viviendas Detectadas en el Año Base con Alguna Carencia en Calidad y Espacio, el Indicador Muestra el Porcentaje Estratégico</p> <p>Tipo Estratégico</p> <p>Dimensión Eficacia</p> <p>Ambito Impacto</p> <p>Método de Cálculo Total de Viviendas Que Salieron de la Condicion de Carencia en el Periodo Entre el Total de Viviendas con Carencia en el Año Base, el Resultado Multiplicado por Cien.</p> <p>Algoritmo PVS = (VSC / VCC2015) X 100 DONDE: PVS: PORCENTAJE DE VIVIENDAS QUE SALIERON DE LA CONDICION DE CARENCIA. VSC: TOTAL DE VIVIENDAS QUE SALIERON DE LA CARENCIA EN EL PERIODO. VCC2015: TOTAL DE VIVIENDAS CON CARENCIA EN 2018.</p> <p>Valor Línea Base 3,040 Viviendas con carencia</p> <p>Año Línea Base 2018</p> <p>Periodicidad Anual</p> <p>Periodos/Metas</p>	<p>Nombre Informe Anual Sobre Situación de Pobreza y Rezago Social Validado por Coneval</p> <p>Area Responsable Coordinación del Ramo 33 / Coneval</p> <p>Disponibilidad Pública</p> <p>Unidad de Análisis Porcentaje</p> <p>Cobertura y Desagregación Geográfica Municipal</p> <p>Periodicidad Anual</p> <p>Fecha de Publicación</p>	La Administración Municipal en coordinación con la SEDESOL promueve acciones y programas en zonas con mayor rezago.

000134



DIRECCION DE PROGRAMACION

Matriz de Marco Lógico Enviada

Municipio: **Balancán**

Clave Programática: Apoyo a la vivienda

Nivel	Objetivo	Indicador	Medio de Verificación	Supuesto
Componente	Apoyos a la vivienda realizados.	<p>Nombre Índice de Viviendas Atendidas</p> <p>Definición Del Total de Viviendas Detectadas en el Año Base con Alguna Carencia en Calidad y Espacio, el Indicador Muestra el Porcentaje Gestión</p> <p>Tipo</p> <p>Dimensión Eficacia</p> <p>Ambito Resultados</p> <p>Método de Cálculo Total de Viviendas con Carencia Atendidas por el Programa, Entre el Total de Viviendas con Carencia en el Año Base, el Resultado Multiplicado por Cien.</p> <p>Algoritmo $IVA = (VCA / VCAB) \times 100$ DONDE: IVA: INDICE DE VIVIENDAS ATENDIDAS. VCA: VIVIENDAS CON CARENCIA ATENDIDAS EN EL PERIODO. VCAB: TOTAL DE VIVIENDAS CON CARENCIA EN EL AÑO BASE.</p> <p>Valor Línea Base 3,040</p> <p>Año Línea Base 2018</p> <p>Periodicidad Anual</p> <p>Periodos/Metas</p>	<p>Nombre Informe Anual Sobre Situación de Pobreza y Rezago Social Validado por Coneval</p> <p>Area Responsable Coordinación del Ramo 33 / Coneval</p> <p>Disponibilidad Pública</p> <p>Unidad de Análisis Porcentaje</p> <p>Cobertura y Desagregación Geográfica Municipal</p> <p>Periodicidad Anual</p> <p>Fecha de Publicación</p>	<p>La Administración Municipal en coordinación con la SEDESOL promueve acciones y programas en zonas con mayor rezago.</p>

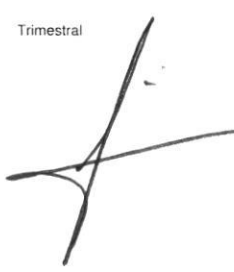



DIRECCION DE PROGRAMACION

Matriz de Marco Lógico Enviada

Municipio: **Balancán**

Clave Programática: Apoyo a la vivienda

Nivel	Objetivo	Indicador	Medio de Verificación	Supuesto
Actividad	Construcción de cuartos adicionales a la vivienda.	<p>Nombre Porcentaje de Solicitudes Atendidas</p> <p>Definición Del Total de Solicitudes Recibidas el Indicador Muestra el Porcentaje de las Solicitudes Que Logran Atenderse con el Gestión</p> <p>Tipo Eficacia</p> <p>Dimensión Resultados</p> <p>Método de Cálculo Total de Solicitudes de Cuartos Adicionales, Entre el Total de Solicitudes Recibidas Que Cumplen con la Condición de Carencia en Calidad y Espacio de Vivienda, el Resultado Multiplicado por Cien.</p> <p>Algoritmo $PSAT = (SAT / SRCC) \times 100$ DONDE: PSAT: PORCENTAJE DE SOLICITUDES ATENDIDAS. SAT: TOTAL DE SOLICITUDES ATENDIDAS CON CUARTOS ADICIONALES. SRCC: TOTAL DE SOLICITUDES DE CUARTOS S/D</p> <p>Valor Línea Base Año Línea Base 2018</p> <p>Periodicidad Trimestral</p> <p>Periodos/Metas</p> 	<p>Nombre Informe de Autoevaluación Trimestral</p> <p>Area Responsable Coordinación del Ramo 33</p> <p>Disponibilidad Pública</p> <p>Unidad de Análisis Porcentaje</p> <p>Cobertura y Desagregación Geográfica Municipal</p> <p>Periodicidad Trimestral</p> <p>Fecha de Publicación Mes Inmediato Posterior Al Trimestre Que Se Verifica</p> 	Las y los beneficiarios se apropian del programa, cumplen sus reglas y participan activamente.



PROTECCION AMBIENTAL

Matriz de Marco Lógico Enviada

Municipio: **Balancán**

Clave Programática: Apoyo a la vivienda

Nivel	Objetivo	Indicador	Medio de Verificación	Supuesto
Actividad	Construcción de fosa séptica.	<p>Nombre Porcentaje de Solicitudes Atendidas.</p> <p>Definición Del Total de Solicitudes Recibidas el Indicador Muestra el Porcentaje de las Solicitudes Que Logran Atenderse con el Gestión</p> <p>Tipo Eficacia</p> <p>Dimensión Resultados</p> <p>Método de Cálculo Total de Solicitudes de Fosas Septicas Atendidas, Entre el Total de Solicitudes Recibidas Que Cumplen con la Condicion de Carencia en Calidad y Espacio de Vivienda; el Resultado Multiplicado por Cien.</p> <p>Algoritmo $PSAT = (SAT / SRCC) \times 100$ DONDE: PSAT: PORCENTAJE DE SOLICITUDES ATENDIDAS. SAT: TOTAL DE SOLICITUDES ATENDIDAS CON FOSAS SEPTICAS. SRCC: TOTAL DE SOLICITUDES DE FOSAS S/D</p> <p>Valor Línea Base 2018</p> <p>Año Línea Base Trimestral</p> <p>Periodicidad Trimestral</p> <p>Periodos/Metas</p>	<p>Nombre Informe de Autoevaluación Trimestral</p> <p>Area Responsable Coordinación del Ramo 33</p> <p>Disponibilidad Pública</p> <p>Unidad de Análisis Porcentaje</p> <p>Cobertura y Desagregación Geográfica Municipal</p> <p>Periodicidad Trimestral</p> <p>Fecha de Publicación Mes Inmediato Posterior Al Trimestre Que Se Verifica</p>	Las y los beneficiarios se apropian del programa, cumplen sus reglas y participan activamente.



DIRECCION DE PROGRAMACION

Matriz de Marco Lógico Enviada

Municipio: **Balancán**

Clave Programática: Apoyo a la vivienda

Nivel	Objetivo	Indicador	Medio de Verificación	Supuesto
Actividad	Construcción de letrinas con fosa séptica.	<p>Nombre Porcentaje de Solicitudes Atendidas</p> <p>Definición Del Total de Solicitudes Recibidas el Indicador Muestra el Porcentaje de las Solicitudes Que Logran Atenderse con el</p> <p>Tipo Gestión</p> <p>Dimensión Eficacia</p> <p>Ambito Resultados</p> <p>Método de Cálculo Total de Solicitudes de Letrinas Atendidas, Entre el Total de Solicitudes Recibidas Que Cumplen con la Condición de Carencia en Calidad y Espacio de Vivienda; el Resultado Multiplicado por Cien.</p> <p>Algoritmo ALGORITMO: PSAT = (SAT / SRCC) X 100 DONDE: PSAT: PORCENTAJE DE SOLICITUDES ATENDIDAS. SAT: TOTAL DE SOLICITUDES ATENDIDAS CON LETRINAS.</p> <p>Valor Línea Base S/D</p> <p>Año Línea Base 2018</p> <p>Periodicidad Trimestral</p> <p>Periodos/Metas</p>	<p>Nombre Informe de Autoevaluación Trimestral</p> <p>Area Responsable Coordinación del Ramo 33</p> <p>Disponibilidad Pública</p> <p>Unidad de Análisis Porcentaje</p> <p>Cobertura y Desagregación Geográfica Municipal</p> <p>Periodicidad Trimestral</p> <p>Fecha de Publicación Mes Inmediato Posterior Al Trimestre Que Se Verifica</p>	Las y los beneficiarios se apropian del programa, cumplen sus reglas y participan activamente.

000138



DIRECCION DE PROGRAMACION

Matriz de Marco Lógico Enviada

Municipio: **Balancán**

Clave Programática: Apoyo a la vivienda

Nivel	Objetivo	Indicador	Medio de Verificación	Supuesto
Actividad	Construcción de piso firme.	<p>Nombre Porcentaje de Solicitudes Atendidas.</p> <p>Definición Del Total de Solicitudes Recibidas el Indicador Muestra el Porcentaje de las Solicitudes Que Logran Atenderse con el Gestión</p> <p>Tipo Gestión</p> <p>Dimensión Eficacia</p> <p>Ambito Resultados</p> <p>Método de Cálculo Total de Solicitudes de Piso Firme Atendidas, Entre el Total de Solicitudes Recibidas Que Cumplen con la Condición de Carencia en Calidad y Espacio de Vivienda; el Resultado Multiplicado Cien.</p> <p>Algoritmo PSAT = (SAT / SRCC) X 100 DONDE: PSAT: PORCENTAJE DE SOLICITUDES ATENDIDAS. SAT: TOTAL DE SOLICITUDES ATENDIDAS CON PISO FIRME. SRCC: TOTAL DE SOLICITUDES DE PISO FIRME RECIBIDAS DE PERSONAS QUE ESTÁN EN CONDICIÓN DE CARENCIA EN CALIDAD Y S/D</p> <p>Valor Línea Base</p> <p>Año Línea Base 2018</p> <p>Periodicidad Trimestral</p> <p>Periodos/Metas</p>	<p>Nombre Informe de Autoevaluación Trimestral</p> <p>Area Responsable Coordinación del Ramo 33</p> <p>Disponibilidad Pública</p> <p>Unidad de Análisis Porcentaje</p> <p>Cobertura y Desagregación Geográfica Municipal</p> <p>Periodicidad Trimestral</p> <p>Fecha de Publicación Mes Inmediato Posterior Al Trimestre Que Se Verifica</p>	<p>Las y los beneficiarios se apropian del programa, cumplen sus reglas y participan activamente.</p>

000139



DIRECCION DE PROGRAMACION

Matriz de Marco Lógico Enviada

Municipio: **Balancán**

Clave Programática: Apoyo a la vivienda

Nivel	Objetivo	Indicador	Medio de Verificación	Supuesto
Actividad	Construcción de techo firme.	<p>Nombre Porcentaje de Solicitudes Atendidas.</p> <p>Definición Del Total de Solicitudes Recibidas el Indicador Muestra el Porcentaje de las Solicitudes Que Logran Atenderse con el</p> <p>Tipo Gestión</p> <p>Dimensión Eficacia</p> <p>Ambito Resultados</p> <p>Método de Cálculo Total de Solicitudes de Techo Firme Atendidas, Entre el Total de Solicitudes Recibidas Que Cumplen con la Condición de Carencia en Calidad y Espacio de Vivienda; el Resultado Multiplicado por Cien.</p> <p>Algoritmo $PSAT = (SAT / SRCC) \times 100$ DONDE: PSAT: PORCENTAJE DE SOLICITUDES ATENDIDAS. SAT: TOTAL DE SOLICITUDES ATENDIDAS CON TECHO FIRME. SRCC: TOTAL DE SOLICITUDES DE TECHO FIRME RECIBIDAS DE PERSONAS QUE ESTÁN EN CONDICIÓN DE CARENCIA EN CALIDAD Y ESPACIOS DE LA VIVIENDA.</p> <p>Valor Línea Base S/D</p> <p>Año Línea Base 2018</p> <p>Periodicidad Trimestral</p> <p>Periodos/Metas</p>	<p>Nombre Informe de Autoevaluación Trimestral</p> <p>Area Responsable Coordinación del Ramo 33</p> <p>Disponibilidad Pública</p> <p>Unidad de Análisis Porcentaje</p> <p>Cobertura y Desagregación Geográfica Municipal</p> <p>Periodicidad Trimestral</p> <p>Fecha de Publicación Mes Inmediato Posterior Al Trimestre Que Se Verifica</p>	Las y los beneficiarios se apropian del programa, cumplen sus reglas y participan activamente.

000140